



CITTÀ DI ISCHIA

Provincia di Napoli

Copia Verbale di Deliberazione di Giunta Comunale

Seduta del 30/12/2020 N. 90

IMPIANTO CARBURANTE SITO SULLA BANCHINA DI PONENTE DEL PORTO DI ISCHIA. AUTORIZZAZIONE LAVORI DI ADEGUAMENTO E AMMODERNAMENTO TECNICO-FUNZIONALE DELL'IMPIANTO
OGGETTO: CARBURANTE E CONCESSIONE DI PARTE DEL MURO CHE DELIMITA IL DEMANIO COMUNALE DA QUELLO REGIONALE CON RELATIVO SUOLO PUBBLICO.

L'anno **duemilaventi**, addì **trenta**, del mese di **dicembre**, alle ore **13.00** nella sala delle adunanze del Comune di Ischia, si è riunita la Giunta Comunale, convocata nelle forme di legge.

Presiede l'adunanza **FERRANDINO VINCENZO**, nella sua qualità di **SINDACO**.

Sono presenti gli Assessori Comunali:

COGNOME E NOME	QUALIFICA	PRESENTI
DI VAIA LUIGI	VICESINDACO	SI
MONTI CAROLINA	ASSESSORE	SI
FERRANDINO PAOLO	ASSESSORE	SI
FERRANDINO CIRO	ASSESSORE	SI
BUONO LIVIANA NICOLETTA	ASSESSORE	SI

Assiste il Segretario Generale Dott. Francesco Ciampi.

Il Presidente, dichiarata aperta la seduta, invita gli intervenuti a deliberare sull'argomento in oggetto.

LA GIUNTA COMUNALE

VISTA la proposta n. 64 del 30/12/2020 del Responsabile del Servizio 5 del Comune di Ischia i cui contenuti sono di seguito riportati:

PREMESSO che la ditta Ambrosino s.r.l., con sede in Ischia alla Via Arenella n° 22, è titolare dell'impianto carburante per la fornitura di gasolio alla M/B da diporto, tenuto in esercizio con licenza dell'Agenzia delle Dogane NA2 n. NAY01071A, ubicato sulla banchina di ponente del Porto di Ischia, località Pagoda, su suolo appartenente al Demanio Regionale, giusto concessione in uso n. 66/2018;

CONSIDERATO:

CHE il Comune di Ischia ha intrapreso lavori di riqualificazione dell'intera area portuale, che prevedono interventi anche nel tratto di banchina dove è ubicato il citato impianto di carburante;

CHE tale impianto riveste una particolare importanza nella filiera del settore della nautica da diporto per l'intera Isola di Ischia, essendo l'unico impianto esistente, su tutto il territorio isolano, per tipologia e prodotto fornito, capace di assicurare un servizio di primaria necessità ed importanza, anche a livello turistico, per l'intera isola;

VISTO la richiesta della ditta Ambrosino s.r.l., come sopra identificata, pervenuta al protocollo generale dell'Ente in data 21/12/2020, al n. 49863 e successive integrazioni, di concessione della parte di muro esistente, che delimita il demanio comunale da quello regionale, per una lunghezza di m 11,30, spessore m. 0,64, altezza di m 1,00, il tutto per una superficie totale di mq 18,53 circa, come meglio descritto, in dettaglio, nel grafico e nella relazione tecnica allegati alla presente determina, nonché l'autorizzazione a provvedere alla realizzazione dei lavori necessari per modernizzare ed ottimizzare la funzionalità e la sicurezza dello stesso impianto, provvedendo anche a propria cura e spesa al rifacimento della pavimentazione e delle bordature relative alla area in propria concessione;

PRESO ATTO della volontà dell'Ente di riqualificare tutta l'area portuale del Porto di Ischia con i lavori già in opera, dotandola anche di servizi efficienti che tengano conto della destinazione commerciale, ma soprattutto turistica della medesima e della rilevante importanza sia per l'isola che per il Golfo di Napoli;

RITENUTO, pertanto, poter accogliere, per quanto di competenza, la richiesta della società Ambrosino s.r.l., come sopra identificata, pervenuta al protocollo generale dell'Ente in data 21/12/2020, prot. n. 49863 e successive integrazioni, di concessione della parte di muro esistente, che delimita il demanio comunale da quello regionale, per una lunghezza di m 11,30, spessore m. 0,64, altezza di m 1, il tutto per una superficie totale di mq 18,53 circa, come meglio descritto, in dettaglio, nel grafico e nella relazione tecnica allegati alla presente delibera costituendone parte integrante e sostanziale, nonché l'autorizzazione a provvedere alla realizzazione dei lavori necessari per modernizzare ed ottimizzare la funzionalità e la sicurezza dello stesso impianto, provvedendo anche a propria cura e spesa al rifacimento della pavimentazione e delle bordature relative alla area in propria concessione;

VISTO la Legge 241/90 e ss. mm. e ii.;

VISTO il D. Lgs. 267/2000 e ss. mm. e ii.;

VISTO il D. Lgs. 165/2001 e ss. mm. e ii.;

VISTO gli artt. 13 e 17 del D. Lgs. 30.03.2001 n. 165 e ss. mm. e ii.;

VISTO il vigente Regolamento sull'ordinamento degli uffici e dei servizi;

VISTO lo Statuto Comunale;

VISTO il Regolamento di Contabilità;

ACQUISITO i pareri espressi ai sensi dell'art. 49 del D. Lgs n. 267/2000 e ss. mm. e ii.;

Con voti unanimi resi nelle forme di legge;

DELIBERA

1. **Le premesse** costituiscono parte integrante e sostanziale del presente atto, costituendone motivazione ai sensi e per gli effetti di cui all'art. 3 della Legge 7 agosto 1990, n. 241 e ss. mm. e ii;
2. **di approvare** la proposta di Delibera n. 64 del 30/12/2020 del Responsabile del Servizio 5 del Comune di Ischia facendola propria ad ogni effetto;
3. **di accogliere**, per quanto di competenza, la richiesta della ditta Ambrosino s.r.l., con sede in Ischia alla Via Arenella, n° 22, pervenuta al protocollo generale dell'Ente in data 21/12/2020, al n. 49863 e successive integrazioni, di concessione della parte di muro esistente, che delimita il demanio comunale da quello regionale, per una lunghezza di m 11,30, spessore m. 0,64, altezza di m 1, il tutto per una superficie totale di mq 18,53 circa, come meglio descritto, in dettaglio, nel grafico e nella relazione tecnica, che si allegano alla presente delibera, al fine di farne parte integrante e sostanziale, nonché l'autorizzazione a provvedere alla realizzazione dei lavori necessari per modernizzare ed ottimizzare la funzionalità e la sicurezza dello stesso impianto, provvedendo anche a propria cura e spesa al rifacimento della pavimentazione e delle bordature relative alla area in propria concessione;
4. **di fare salvo** le altre eventuali autorizzazioni previste dalle norme vigenti in materia da parte delle competenti autorità;
5. **di demandare** agli Uffici competenti l'adozione degli atti conseguenziali alla presente delibera;
6. **di dichiarare** il presente deliberato, attesa l'urgenza, immediatamente eseguibile ai sensi dell'art. 134 del D. Lgs. 267/2000 e ss. mm. e ii., previo votazione separata ad esito unanime.

Ricevuta di Registrazione del Protocollo

Numero	49863	Data Registrazione	21/12/2020 10:03:49
Oggetto	POSTA CERTIFICATA: AMBROSINO SRL -IMPIANTO CARBURANTE PER DIPORTO - TRASMISSIONE MODELLO D3		
Mittente	AMBROSINO.SRL@ARUBAPEC.IT		
Indirizzo			
CAP		Città	
Ufficio Competenza	SUE - Edilizia Privata - Catasto		

L'ADDETTO AL PROTOCOLLO

Ministero delle Infrastrutture e dei Trasporti



Sistema Informativo Demanio marittimo

Boilo

Modello Domanda D3

Amministrazione Competente: REGIONE CAMPANIA

Quadro Principale	DOMANDA DI VARIAZIONE AL CONTENUTO DELLA CONCESSIONE
--------------------------	---

Codice Fiscale del richiedente: 03352230639

Concessione Oggetto di Variazione

Amministrazione che ha rilasciato il titolo: REGIONE CAMPANIA

Numero Concessione: 66 Anno Concessione: 2018

Tipo Concessione: LICENZA

Estremi Domanda Precedente

Amministrazione a cui è stata presentata:

Numero di protocollo: Data Registrazione:

QUADRI INTEGRATIVI COMPILATI

- US/D3** USO E SCOPI
- T** DATI TECNICI
- D** DOCUMENTAZIONE A CORREDO DELLA DOMANDA
- MO** MANUTENZIONE E MODIFICHE
- VD** VARIAZIONE DELLA DURATA
- S** STAGIONALITA'
- UI** ULTERIORI INFORMAZIONI
- E** ELEZIONE DOMICILIO RICHIEDENTE
- P** PROCURATORE

Il sottoscritto dichiara che tutte le informazioni contenute nella presente domanda sono veritiere.

Luogo e data

AMBROSINO S.r.l.
L'Amministrazione di Napoli
P.IVA C.F. 03352230639
FIRMA

Spazio riservato all'ufficio

Numero di protocollo: Codice Amministrazione - Codice AOO - Nr. Registrazione

Data registrazione:

FIRMA DEL RESPONSABILE

USO E SCOPI

SEZIONE 1 - Uso

Uso: 4 - PRODUTTIVO ED INDUSTRIALE

Categoria: 17 - ALTRO

SEZIONE 2 - Scopi

OR 001

Superficie:

Tipo Opera: 94 - CISTERNA

Scopi: 45 - DISTRIBUTORE CARBURANTI

OR 005

Superficie:

Tipo Opera: 87 - POZZETTO

Scopi: 45 - DISTRIBUTORE CARBURANTI

OR 006

Superficie:

Tipo Opera: 87 - POZZETTO

Scopi: 45 - DISTRIBUTORE CARBURANTI

OR 007

Superficie:

Tipo Opera: 70 - CONDUTTURA, CAVI ED IMPIANTI IN GENERE

Scopi: 45 - DISTRIBUTORE CARBURANTI

OR 008

Superficie:

Tipo Opera: 70 - CONDUTTURA, CAVI ED IMPIANTI IN GENERE

Scopi: 45 - DISTRIBUTORE CARBURANTI


FIRMA
AMBROSINO S.r.l.
Amministrazione Delegata
P. IVA n. 0152230639

Quadro T DATI TECNICI

Sezione 1 - PROSPETTO RIEPILOGATIVO DEL RILIEVO PLANIMETRICO

Id Punto	V0	V1	V2	V3											V4	V5	V6	V7	V8	V9		
				C1	C2	C3	C4	C5	C6	C7	C8	C9	C10	C11								
1	OR	001	GB	4511104,573	2430484,899															ZD		
2	OR	001	GB	4511107,795	2430495,833																ZD	
3	OR	001	GB	4511105,589	2430496,483																ZD	
4	OR	001	GB	4511102,367	2430485,548																ZD	
5	OR	001	GB	4511104,573	2430484,899																ZD	
1	OR	005	GB	4511099,889	2430490,865																ZD	
2	OR	005	GB	4511100,284	2430492,208																ZD	
3	OR	005	GB	4511098,941	2430492,604																ZD	
4	OR	005	GB	4511098,546	2430491,261																ZD	
5	OR	005	GB	4511099,889	2430490,865																ZD	
1	OR	006	GB	4511100,737	2430493,743																ZD	
2	OR	006	GB	4511101,132	2430495,086																ZD	
3	OR	006	GB	4511099,789	2430495,481																ZD	
4	OR	006	GB	4511099,394	2430494,138																ZD	
5	OR	006	GB	4511100,737	2430493,743																ZD	
1	OR	007	GB	4511105,005	2430484,771																ZD	
2	OR	007	GB	4511108,249	2430495,783																ZD	
3	OR	007	GB	4511107,818	2430495,91																ZD	
4	OR	007	GB	4511104,573	2430484,899																ZD	
5	OR	007	GB	4511105,005	2430484,771																ZD	
1	OR	008	GB	4511103,469	2430489,289																ZD	
2	OR	008	GB	4511104,995	2430494,469																ZD	
3	OR	008	GB	4511099,691	2430496,031																ZD	
4	OR	008	GB	4511098,164	2430490,852																ZD	

Albo Iscrizione	Ordine Geometri e Geometri Laureati	Numero Iscrizione	6954
Provincia	NAPOLI	Data Rilievo	17/12/2020



Quadro T DATI TECNICI

Sezione I - PROSPETTO RIEPILOGATIVO DEL RILIEVO PLANIMETRICO

Id Punto	V0	V1	V2	V3								V4	V5	V6	V7	V8	V9		
				C1	C2	C3	C4	C5	C6	C7	C8							C9	C10
5	OR	008	GB	4511103,469	2430489,289													ZD	

Albo Iscrizione	Ordine Geometri e Geometri Laureati	Numero Iscrizione	6954
Provincia	NAPOLI	Data Rilievo	17/12/2020



Quadro D**DOCUMENTAZIONE A CORREDO DEL MODELLO DOMANDA**

DOCUMENTO	N.COPIE
ELABORATO TECNICO CON RILIEVO PLANIMETRICO	1
STRALCIO CARTOGRAFICO TECNICO PRODOTTO DAL S.I.D.	1
SUPPORTO ELETTRONICO CD	1

FIRMA
AMBROSIO S.r.l.
Via ...


Quadro MO MANUTENZIONE E MODIFICHE**OPERE OGGETTO DI INTERVENTI E MANUTENZIONE**

Oggetto: OR 001

TIPO DI INTERVENTO: Non implicante variazione catastale

DESCRIZIONE DELL'INTERVENTO:

Opere di manutenzione ordinaria-Pulizia e sistemazione passi d'uomo, collegamento delle nuove tubazioni inerenti l'impianto meccanico del Distributore ed opere in sottosuolo al fine dell'ammmodernamento tecnico, funzionale, normativo e miglioramento delle condizioni di sicurezza.

Oggetto: OR 005

TIPO DI INTERVENTO: Non implicante variazione catastale

DESCRIZIONE DELL'INTERVENTO:

Opere di manutenzione straordinaria-Sostituzione con pozzetto prefabbricato a perfetta tenuta e perfetta impermeabilizzazione, installato a raso rispetto alla pavimentazione della banchina. Il pozzetto sarà chiuso con chiusino servoassistito, ermetico ed a perfetta tenuta stagna.

Oggetto: OR 006

TIPO DI INTERVENTO: Non implicante variazione catastale

DESCRIZIONE DELL'INTERVENTO:

Opere di manutenzione straordinaria-Sostituzione con pozzetto prefabbricato a perfetta tenuta e perfetta impermeabilizzazione, installato a raso rispetto alla pavimentazione della banchina. Il pozzetto sarà chiuso con chiusino servoassistito, ermetico ed a perfetta tenuta stagna.

Oggetto: OR 007

TIPO DI INTERVENTO: Non implicante variazione catastale

DESCRIZIONE DELL'INTERVENTO:

Opere di manutenzione straordinaria-Per effettuare i nuovi collegamenti (impianto meccanico-elettronico-elettrico-messaAterra)tra il serbatoio,le nuove pompe di aspirazione,i due nuovi erogatori ed i vani porta manichette e pistole di erogazione.Adeguando il tutto alle nuove normative vigenti.

Oggetto: OR 008

TIPO DI INTERVENTO: Non implicante variazione catastale

DESCRIZIONE DELL'INTERVENTO:

Opere di manutenzione straordinaria-Per effettuare i nuovi collegamenti(impianto meccanico-elettronico-elettrico-messaAterra)tra il serbatoio,le nuove pompe di aspirazione,i due nuovi erogatori ed i vani porta manichette e pistole di erogazione.Adeguando il tutto alle nuove normative vigenti.

FIRMA
ANGROSINO S.r.l.

Quadro UI**ULTERIORI INFORMAZIONI****Posti barca**

NUMERO POSTI BARCA PER L'INTERO ANNO

fino a 6 m:

da 12,01 m a 18 m:

da 6,01 m a 7,5 m:

da 18,01 m a 24 m:

da 7,51 m a 12 m:

oltre 24 m:

NUMERO POSTI BARCA DISPONIBILI PER PERIODI LIMITATI:

ACCESSO IMBARCAZIONI LUNGHEZZA MASSIMA:

FONDALE IN BANCHINA:

Da m:

A m:

Informazioni barca

Targa o Contrassegno Barca:

Tipo Barca:

Lunghezza Barca: 0

Larghezza Barca: 0

AMBROSINO S.r.l.
FIRMA
Via Cavour 10, 20133 Milano
Tel. 02 47 82 22 22



Quadro E**ELEZIONE DOMICILIO RICHIEDENTE****Dati identificativi del domiciliatario** (nel caso si elegga domicilio presso soggetto persona fisica)

Codice Fiscale:

Cognome:

Nome:

Dati identificativi del domiciliatario (nel caso si elegga domicilio presso soggetto diverso da persona fisica)

Codice Fiscale: 03352230639

Ragione Sociale/Denominazione: AMBROSINO SRL

Denominazione Abbreviata:

Domicilio

Comune di Residenza/Sede Legale: ISCHIA

Frazione:

C.A.P.: 80077

Provincia: NA

Indirizzo: VIA ARENELLA

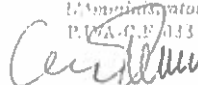
Numero Civico: 22

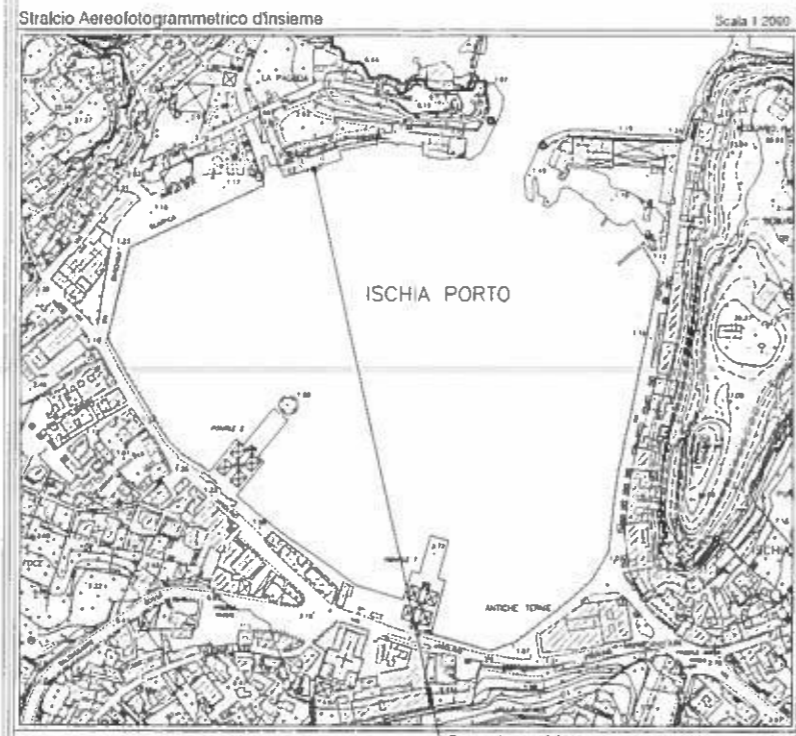
Telefono: 39 - 081 - 989640

Fax: - -

E-mail: INFO@AMBROSINOCARBURANTI.IT

FIRMA
AMBROSINO Srl
L'Amministratore Delegato
P.V.A. C.F. 03352230639



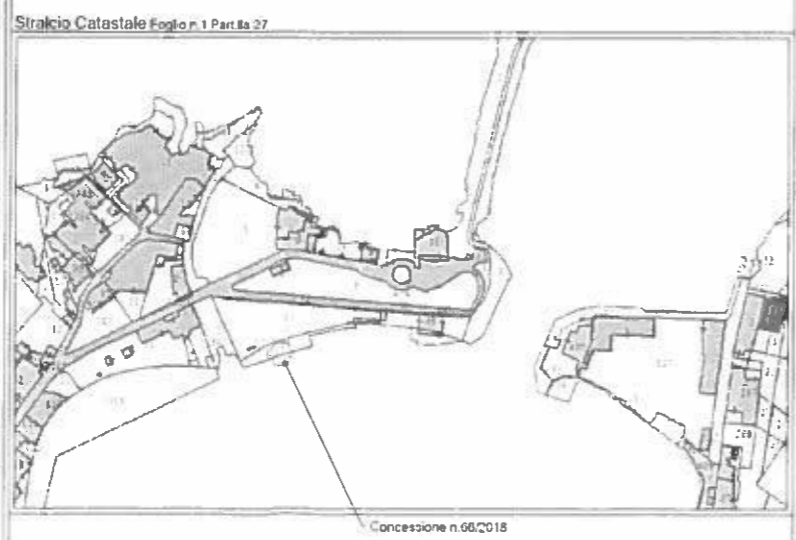
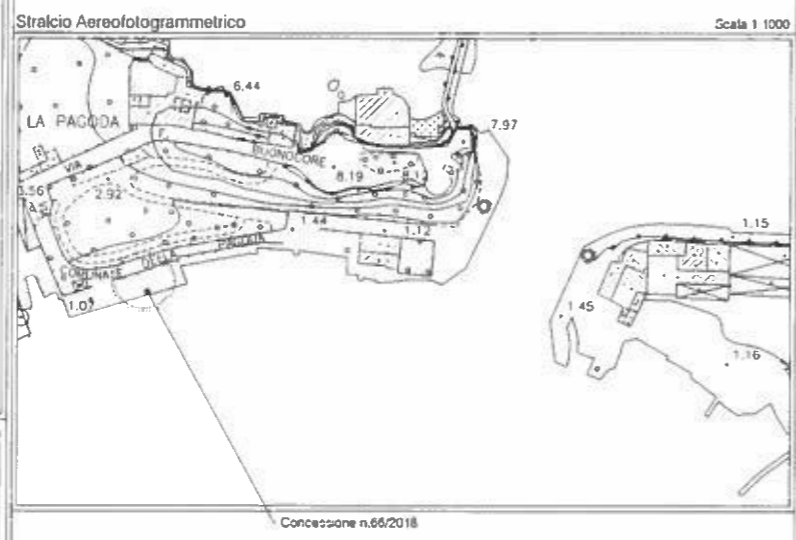


Concessione Demaniale n.66/2018
SID "Sistema informatico Demaniale"

COORDINATE DEI VERTICI METODO DI RILIEVO GAUSS-BOAGA		E	N		
P1	2430484,899	4511104,573		OR 001	SERBATOIO PREFESSO OGGETTO OR
P2	2430495,833	4511107,795			
P3	2430498,483	4511105,589			
P4	2430485,548	4511102,387			
P5	2430484,899	4511104,573			
P6	2430487,300	4511102,910		OR 002	TUBAZIONI PREFESSO OGGETTI OR
P7	2430491,250	4511100,778			
P8	2430491,480	4511100,054			
P9	2430484,571	4511105,025			
P10	2430482,745	4511101,263			
P11	2430494,029	4511101,642			
P12	2430494,251	4511100,888			
P13	2430491,250	4511100,778			
P14	2430482,745	4511101,263			
P15	2430480,865	4511099,889			
P16	2430482,208	4511100,284			
P17	2430482,604	4511098,941			
P18	2430491,281	4511098,546			
P19	2430480,865	4511099,889			
P20	2430483,743	4511100,737			
P21	2430495,086	4511101,132			
P22	2430485,481	4511099,789			
P23	2430484,138	4511099,394			
P24	2430483,743	4511100,737			

AREE IN CONCESSIONE

OR 001 : (11,40 X 2,30) =	Mq. 26,22
OR 002 + OR 003 + OR 004 TUBI ADDUZIONE =	Mq. 13,15
OR 005 + OR 006 : (1,35 X 1,35) X 2 =	Mq. 3,64
TOTALE Mq. 43,01	

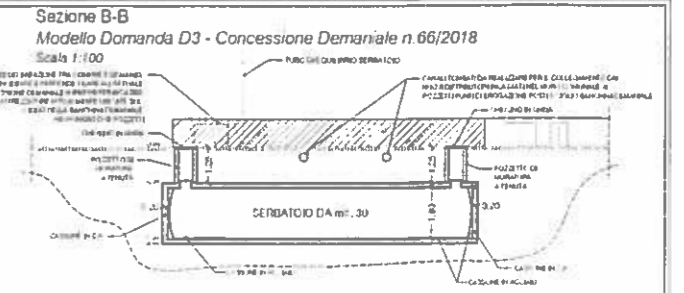
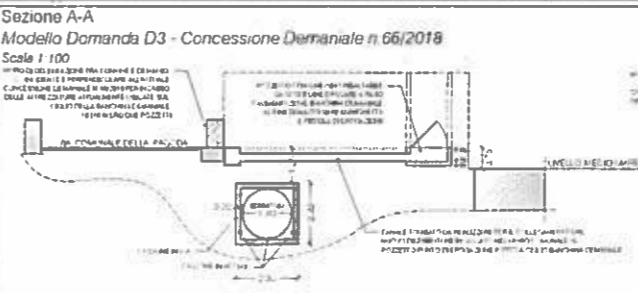
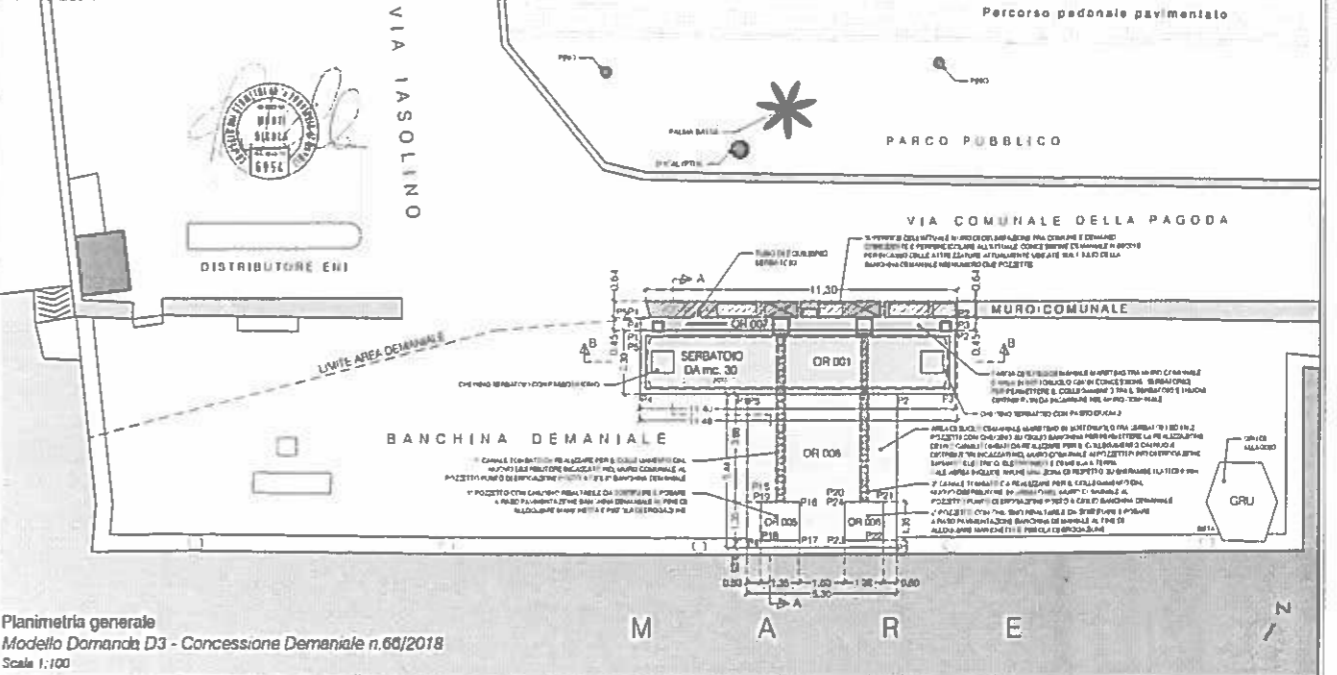
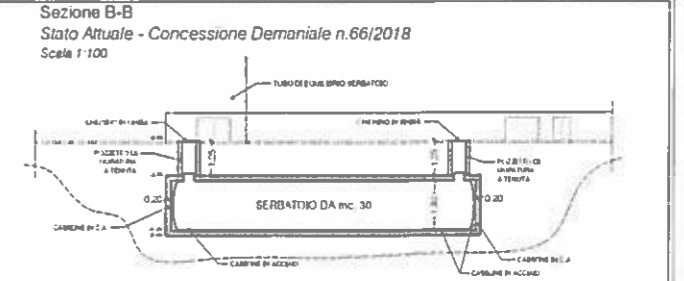
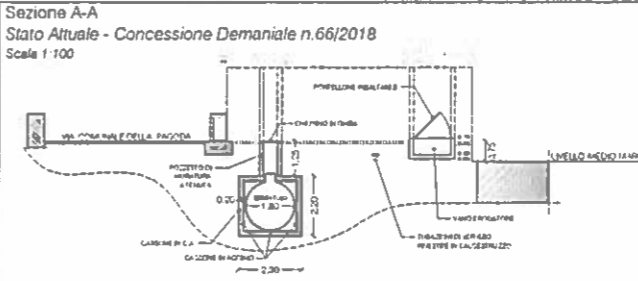
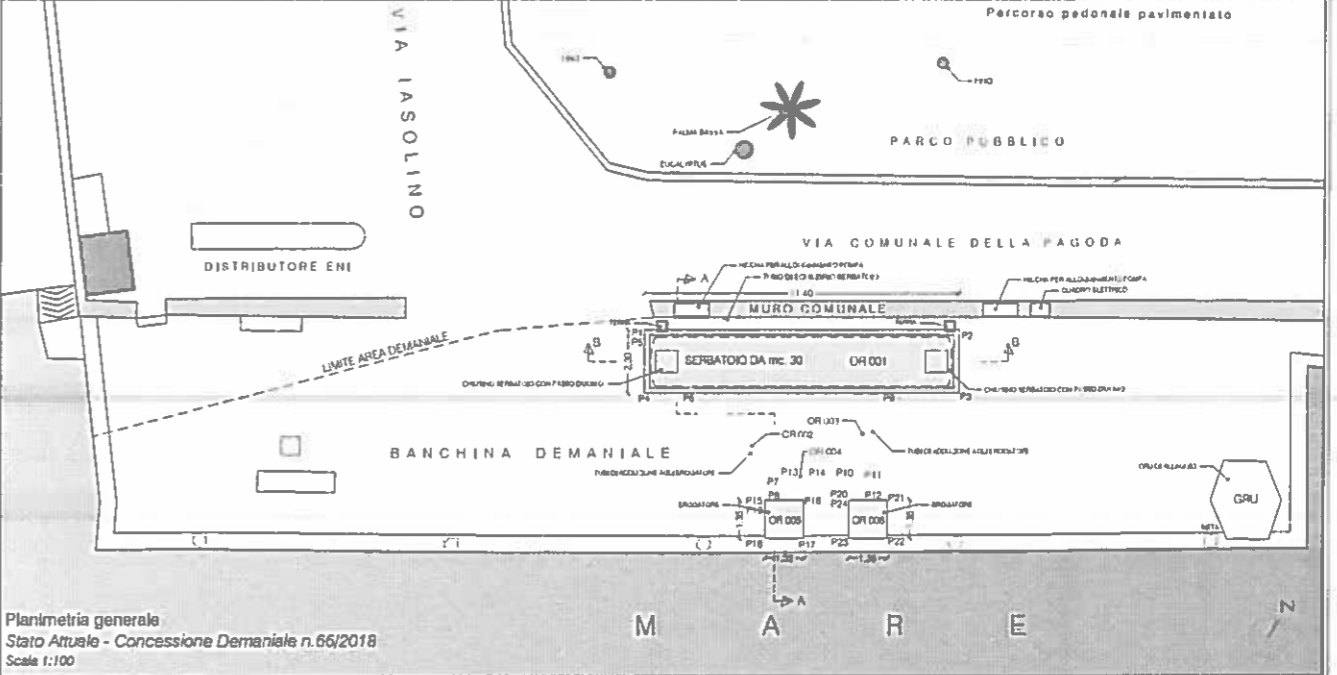


Modello Domanda D3
Concessione Demaniale n.66/2018
SID "Sistema informatico Demaniale"

COORDINATE DEI VERTICI METODO DI RILIEVO GAUSS-BOAGA		E	N		
P1	2430484,899	4511104,573		OR 001	SERBATOIO PREFESSO OGGETTO OR
P2	2430495,833	4511107,795			
P3	2430498,483	4511105,589			
P4	2430485,548	4511102,387			
P5	2430484,899	4511104,573			
P6	2430487,300	4511102,910			
P7	2430491,250	4511100,778			
P8	2430491,480	4511100,054			
P9	2430484,571	4511105,025			
P10	2430482,745	4511101,263			
P11	2430494,029	4511101,642			
P12	2430494,251	4511100,888			
P13	2430491,250	4511100,778			
P14	2430482,745	4511101,263			
P15	2430480,865	4511099,889			
P16	2430482,208	4511100,284			
P17	2430482,604	4511098,941			
P18	2430491,281	4511098,546			
P19	2430480,865	4511099,889			
P20	2430483,743	4511100,737			
P21	2430495,086	4511101,132			
P22	2430485,481	4511099,789			
P23	2430484,138	4511099,394			
P24	2430483,743	4511100,737			
P1	2430484,771	4511105,005			
P2	2430486,783	4511108,248			
P3	2430485,910	4511107,818			
P4	2430484,899	4511104,573			
P5	2430484,771	4511105,005			
P1	2430489,289	4511103,469			
P2	2430494,469	4511104,995			
P3	2430486,031	4511099,891			
P4	2430480,852	4511098,184			
P5	2430489,289	4511103,469			

AREE RICHIESTE IN CONCESSIONE

OR 001 : (11,40 X 2,30) =	Mq. 26,22
OR 005 + OR 006 : (1,35 X 1,35) X 2 =	Mq. 3,64
OR 007 : (11,48 X 0,45) =	Mq. 5,17
OR 008 : (5,48 X 3,30) + Mq. 29,04443 + 64,0005 + OR006 =	Mq. 25,40
TOTALE Mq. 60,43	



ambrosino-
DISTRIBUTORE CARBURANTI PER NATANTI
Comune di Ischia (NA) - Via Iasolino s.c.
Località Pagoda - Banchina di Portante

avola n. 1
Tavola unica

OGGETTO:
Modello Domanda D3, Concessione Demaniale Marittima n.66 anno 2018 per impianto carburanti.

ELABORATI:

STRALCIO AEREOFOTOGRAFICO	1/2000
STRALCIO CATASTALE	1/1000
STRALCIO AEREOFOTOGRAFICO	1/1000
STRALCIO CATASTALE	1/1000
STRALCIO AEREOFOTOGRAFICO	1/1000
STRALCIO CATASTALE	1/1000

Il tecnico
Geom. Nicola Monti
Ambrosino s.r.l.

18 DICEMBRE 2020

Il presente documento è proprietà esclusiva della società Ambrosino s.r.l. e non può essere riprodotto o utilizzato in alcun modo senza il permesso scritto della stessa società.

ambrosino SRL

80077 ISCHIA - Via Arenella, 22

ON.LE REGIONE CAMPANIA
Settore Demanio Marittimo
Centro Direzionale Isola C/3
80146 NAPOLI

Gentilissimo SINDACO
COMUNE DI ISCHIA
Via Iasolino
80077 ISCHIA

e p.c. Gentilissimo COMANDANTE
Ufficio Circondariale Marittimo
80077 ISCHIA

Oggetto: Impianto Carburante Banchina di Ponente - richiesta concessione suolo per adeguamento Impianto

La sottoscritta ditta Ambrosino srl, titolare dell'impianto carburante per la fornitura di gasolio alle M/B da diporto, tenuto in esercizio con Licenza dell'Agenzia delle Dogane NA 2 n. NAY01071A, ubicato nel Porto di Ischia sulla banchina di ponente su suolo del Demanio Marittimo Regionale, tenuto in uso con la concessione n. 66/2018.

tenuto conto che il Comune di Ischia ha intrapreso lavori di riqualificazione dell'intera area portuale, che prevedono anche interventi nel tratto di banchina dove è ubicato il citato impianto carburante;
Considerata l'importanza che tale impianto rappresenta nella filiera del settore della nautica da diporto per l'intera Isola d'Ischia, in quanto è l'unico esistente nell'Isola per tipologia e prodotto fornito, capace di assicurare un servizio di primaria importanza per un'isola turistica quale è Ischia;
ritiene opportuno assecondare la proposta progettuale del Comune, con l'adeguamento delle infrastrutture dell'impianto alle esigenze ed alla finalizzazione dei lavori previsti, nonché provvederà anche alla realizzazione di lavori necessari per modernizzare ed ottimizzare la funzionalità e la sicurezza dello stesso impianto.

Questa ditta per rendere possibile tutto ciò, dovrà realizzare lavori di adeguamento e di manutenzione straordinaria dell'impianto, che consistono nella eliminazione di qualsiasi sovrastruttura di cui attualmente è composto, per poter rendere possibile la realizzazione della nuova pavimentazione e bordatura (ciglio banchina), così come previsto dal Comune per l'intera area portuale. In particolare dovrà:

- 1) incassare le attrezzature che compongono l'impianto, nella parete esistente, che delimita l'area del demanio comunale con quella regionale,
- 2) realizzare l'impianto di adduzione e collegamento delle attrezzature con il serbatoio, all'interno di un cunicolo interrato, da costruire in una zona adiacente la parete divisoria indicata al punto 1,
- 3) realizzare un cunicolo interrato che attraversa la banchina, per consentire il collegamento delle manichette, necessarie per l'erogazione del carburante alle M/Barche, con le colonnine erogatrici installate nel muro di cui al punto 1,

Ambrosino srl Prodotti petroliferi - GPL - Gas Metano - Trasporti

4) realizzare due chiusini, in prossimità del ciglio della banchina, nella stessa posizione dove sono attualmente ubicati, necessari per contenere le manichette destinate all'erogazione del carburante alle m/barche.

La ditta Ambrosino per poter realizzare i citati lavori CHIEDE agli Enti in indirizzo, di ottenere in concessione le seguenti aree demaniali:

Regione Campania - Demanio Marittimo Regionale -integrazione e modificazione dell'attuale concessione come segue:

- a) una nuova zona di sottosuolo lunga m. 11,48, larga m. 0,45, adiacente il muro perimetrale esistente con l'area comunale, per una superficie interrata di mq. 5,16;
 - b) una nuova zona di sottosuolo, lunga m. 5,78. e larga m. 5,40 per consentire l'attraversamento della banchina delle tubazioni di erogazione, per una superficie interrata di mq. 27,57;
 - c) confermare la concessione del sottosuolo dove è attualmente ubicata la vasca di c.a. che contiene il serbatoio, per una superficie interrata di mq. 26,22;
 - d) confermare la concessione sul ciglio della banchina, dove sono attualmente ubicati due pozzetti per l'alloggio delle manichette, per una superficie di mq 3,64;
- il tutto per una occupazione complessiva di mq. 62,59 come meglio rappresentato in dettaglio nella tavola 1.03 del grafico allegato, che forma parte integrante della presente istanza.

Comune di Ischia - Demanio Comunale - parte del muro esistente, che delimita il demanio comunale con quello regionale, per una lunghezza di m. 11,30, spessore di m. 0,64, altezza di m. 1, il tutto per una superficie totale in pianta di mq. 7,50 circa; come meglio rappresentato in dettaglio nella tavola 1.03 del grafico allegato, che forma parte integrante della presente istanza.

La sottoscritta ditta Ambrosino srl, nel confidare in un riscontro favorevole alla presente istanza, ringrazia e porge distinti ossequi.

Ischia, 30/11/2020

AMBROSINO Srl
L. 10/11/2010 n. 176
71010 Ischia (NA) Tel. 081/530630

Si allega alla presente istanza la seguente documentazione:

relazione tecnica,

grafici dello stato attuale (Tav. n. 1.00 e n. 1.01),

grafici di progetto (Tav. 1.02),

grafici delle superficie richieste in concessione (Tav. 1.03),

Modello D3 per il demanio regionale marittimo.



DISTRIBUTORE CARBURANTI PER NATANTI
Comune di Ischia (Na) - Via lasolino s.c.




OGGETTO: *Richiesta di modifica e integrazione Concessione Demaniale Marittima n.66/2018 e integrazione con suolo pubblico Demanio Comunale per ammodernamento tecnico-funzionale e miglioramento delle condizioni di sicurezza in adeguamento ai lavori di riqualificazione della banchina demaniale realizzati dal Comune di Ischia(NA) con atto della Giunta Regionale della Campania Direzione Generale Mobilità Unità Operativa Dirigenziale 4 n.0111/2019 e finanziati nell'ambito della Misura 1.43 del PO FEAMP 2014-2020.*

RELAZIONE TECNICA

formato A4	prot. gen. / prot. int.	revisioni -	
esecutore NM	responsabile Geom. Nicola Monti	file .dwg	data 27 Novembre 2020

Il tecnico

Geom. Nicola Monti



Committente

Ambrosino s.r.l.


IL PRESENTE DISEGNO E' PROPRIETA' AZIENDALE, LA SOCIETA' TUTELERA' I PROPRI DIRITTI A TERMINI DI LEGGE

RELAZIONE TECNICA	Cliente Ambrosino srl	Data: 27 Novembre 2020
	Il Tecnico Geom. Nicola Monti Oggetto Richiesta di modifica e integrazione Concessione Demaniale Marittima n.66/2018 e integrazione con suolo pubblico Demanio Comunale per ammodernamento tecnico-funzionale e miglioramento delle condizioni di sicurezza in adeguamento ai lavori di riqualificazione della banchina demaniale realizzati dal Comune di Ischia(NA) con atto della Giunta Regionale della Campania Direzione Generale Mobilità Unità Operativa Dirigenziale 4 n.0111/2019 e finanziari nell'ambito della Misura 1.43 del PO FEAMP 2014-2020.	

I N D I C E

1. PREMESSA	1
2. DESCRIZIONE DELL'ATTUALE IMPIANTO	1
3. CONCESSIONE DEMANIALE MARITTIMA N.66/2018.....	4
4. RICHIESTA DI MODIFICA E INTEGRAZIONE CONCESSIONE DEMANIALE MARITTIMA N.66/2018 E INTEGRAZIONE CON SUOLO PUBBLICO DEMANIO COMUNALE.....	5
5. MODIFICHE E INTEGRAZIONI CONCESSIONE DEMANIALE MARITTIMA N.66/2018	6
6. INTEGRAZIONE DI SUOLO PUBBLICO DEMANIO COMUNALE.....	8
7. CONCLUSIONI.....	9

AMBROSINO Srl
L'Amministratore Delegato
P.IVA C.F. 07352230639

RELAZIONE TECNICA	Cliente: Ambrosino srl	Data: 27 Novembre 2020
	Il Tecnico: Geom. Nicola Monti	
	Oggetto: Richiesta di modifica e integrazione Concessione Demaniale Marittima n.66/2018 e integrazione con suolo pubblico Demanio Comunale per ammodernamento tecnico funzionale e miglioramento delle condizioni di sicurezza in adeguamento ai lavori di riqualificazione della banchina demaniale realizzati dal Comune di Ischia(NA) con atto della Giunta Regionale della Campania Direzione Generale Mobilità Unità Operativa Dirigenziale 4 n.0111/2019 e finanziari nell'ambito della Misura 1.43 del PO FEAMP 2014-2020.	

RELAZIONE TECNICA

Il sottoscritto Geom. Nicola Monti, nato ad Ischia il 05.12.1983, codice fiscale MNT NCL 83T05 E329B e domiciliato in Lacco Ameno (NA) alla via Pannella n. 162, iscritto all'Albo dei Geometri della Provincia di Napoli al n. 6954, facendo seguito all'incarico ricevuto dal Sig. Antonio Pinto nato a Ischia (NA) il 14.12.1947, cod. fiscale PNT NTN 47T14 E3290 e residente ad Ischia (NA) alla Via Enea n.12, in qualità di legale rappresentante della ditta Ambrosino S.r.l. con sede in Ischia alla Via Arenella n.22, codice fiscale e P.IVA 03352230639, in riferimento alla pratica in oggetto, espone quanto segue:

1. PREMESSA

La ditta Ambrosino S.r.l. con sede in Ischia alla Via Arenella n. 22, è titolare dell'Impianto Carburante per il rifornimento delle M/B da diporto, ubicato in Ischia, in località Pagoda, sulla banchina di ponente.

Tale impianto è ubicato su suolo demaniale marittimo, tenuto in concessione con atto della Giunta Regionale della Campania – Settore Demanio Marittimo n.179 del 2011, Registro Concessioni n.66, Rep. n. 1628 del 20.07.2018.

Si tratta di un impianto già esistente dal 1966, provvisto di una vecchia concessione, rispetto alla quale sono rimaste invariate tutte le caratteristiche posizionali e di contorno in quanto nella zona non vi sono stati interventi edificatori pubblici o privati.

Anche dal punto di vista impiantistico, la struttura non è stata soggetta a modifiche, in quanto gli interventi eseguiti nel corso degli anni, sono da considerarsi di sola manutenzione quali: sostituzione di pompe, di tubazioni ammalorate, rifacimento di parti dell'impianto elettrico, riparazioni correnti.

L'impianto è tenuto in esercizio con Licenza rilasciata alla Agenzia delle Dogane NA2, n. IT00NAY01071A del 09 Gennaio 2014, e C.P.I. n.60887 del 21/02/2011 rinnovato in data 15.02.2017 Prot. 6963.

2. DESCRIZIONE DELL'ATTUALE IMPIANTO

▪ SERBATOIO

L'impianto è formato da un serbatoio di gasolio in lamiera di ferro, saldate testa a testa con sistema ad arco, dello spessore di 6mm della capacità di 30 mc, di forma cilindrica e fondi bombati, avente diametro di 1,80 m., lunghezza 11.80 m., con due bocche per passi d'uomo sovrapposte alla generatrice superiore e rivestito con

Geom. Nicola Monti – Via Pannella n.162 – Lacco Ameno (NA) – Mobile 3286965692
 Posta elettronica: nicolaqmonti@gmail.com - Posta elettronica certificata: nicola.monti@arunarc.it



RELAZIONE TECNICA	Cliente : Ambrosino srl	Data: 27 Novembre 2020
	Il Tecnico : Geom. Nicola Monti	
Oggetto: Richiesta di modifica e integrazione Concessione Demaniale Marittima n.66/2018 e integrazione con suolo pubblico Demanio Comunale per ammodernamento tecnico-funzionale e miglioramento delle condizioni di sicurezza in adeguamento ai lavori di riqualificazione della banchina demaniale realizzati dal Comune di Ischia(NA) con atto della Giunta Regionale della Campania Direzione Generale Mobilità Unità Operativa Dirigenziale 4 n.0111/2019 e finanziati nell'ambito della Misura 1.43 del PO FEAMP 2014-2020.		

adesivo bituminoso.

Su tale serbatoio, la ditta specializzata Tortora Vittorio s.r.l. con sede in Nocera Inferiore (SA) in Via Cupa del Serio n.10, tra il 18 e il 19 Marzo 2013, dopo certificato di regolare degassificazione, ha effettuato :

- prova di tenuta serbatoio con messa in depressione del serbatoio per numero due ore, mediante pompa a sottovuoto con depressione di esercizio di circa -1,5bar dove è risultato:

" I risultati della prova di tenuta effettuata hanno dimostrato che il serbatoio non presenta perdite di alcun genere ed è pertanto a perfetta tenuta" ;

- esame spessi metrico dove è risultato:

" Serbatoio in buono stato di conservazione"

I coperchi passi d'uomo sono muniti di apparecchiatura di sicurezza secondo quanto previsto da VV.FF. e comprendono tubazioni di carico, di aspirazione, di ciclo chiuso, saturato e tagliati a fiamma.

Tale serbatoio, è contenuto in una vasca interrata avente il fondo e le pareti formate da doppia parete centinata in lamiera di ferro.

L'intercapedine fra le due lamiere, è riempita con conglomerato cementizio armato, il tutto per assicurare il perfetto isolamento del serbatoio dalle acque marine.

L'isolamento del serbatoio dalla banchina è assicurato da una soletta in cemento armato ancorata alle pareti della vasca. Tra il serbatoio e le pareti del cassone vi è idoneo cuscino di sabbia.

Rispetto al piano della banchina la generatrice superiore del serbatoio si trova ad una profondità di 1.25m.

I pozzetti sui due passi d'uomo, sono realizzati con muri di mattoni pieni che si appoggiano sulla sottostante soletta in calcestruzzo, sono rifiniti con intonaco cementizio, per renderli a tenuta, superiormente sono chiusi da chiusino carrabile in ghisa.

Questa struttura così realizzata al momento della costruzione dell'impianto, ha mantenuto nel tempo le sue caratteristiche di impermeabilità e tenuta, che impediscono ad un eventuale fuoriuscita di gasolio di riversarsi nelle acque portuali.

▪ GRUPPO POMPE DI ALIMENTAZIONE

L'impianto è costituito da numero due pompe di alimentazione con motore antideflagrante poste in appositi

Geom. Nicola Monti – Via Pannella n 162 – Lacco Ameno (NA) – Mobile 3286965692
 Posta elettronica: nicolagmonti@gmail.com – Posta elettronica certificata: nicola.monti@arabaptec.it



RELAZIONE TECNICA	Cliente : Ambrosino srl	Data: 27 Novembre 2020
	Il Tecnico : Geom. Nicola Monti	
Oggetto Richiesta di modifica e integrazione Concessione Demaniale Marittima n.66/2018 e integrazione con suolo pubblico Demanio Comunale per ammodernamento tecnico-funzionale e miglioramento delle condizioni di sicurezza in adeguamento ai lavori di riqualificazione della banchina demaniale realizzati dal Comune di Ischia(NA) con atto della Giunta Regionale della Campania Direzione Generale Mobilità Unità Operativa Dirigenziale 4 n.0111/2019 e finanziati nell'ambito della Misura 1.43 del PO FEAMP 2014-2020.		

alloggiamenti chiusi con porte metalliche.

Dalle pompe partono le tubazioni di mandata per gli erogatori.



▪ EROGATORI

I numero due erogatori, sono alimentati dalle due pompe sopradescritte, e sono ad esse collegati con tubazioni in acciaio Mannesmann, sistemate in cunicoli interrati in muratura, cementati e a tenuta.

Le apparecchiature sono contenute in due pozzetti di dimensioni in pianta 1.35x1.35m., essi sono ricavati nello spessore della banchina, sono realizzati in muratura di mattoni pieni, perfettamente intonacati con intonaco cementizio e a tenuta, hanno il bordo emergente dal piano della banchina di circa 10/15 cm. e sono chiusi con portellone in lamiera, così da evitare in essi lo scolo di ogni tipo di acqua refluenta sul piano della banchina.

Gli apparecchi di erogazione sono muniti di impianto elettrico interno con caratteristiche antideflagranti e cassetta di deviazione in ADPE opportunamente certificata.

▪ IMPIANTO ELETTRICO

L'impianto elettrico è stato realizzato con cavi antifiamma sistemati in tubi di PVC di sezione variabile interrati e adeguato alla vigente normativa legge 46/90, come da certificati allegati, rilasciati dall'impresa DEL.MA s.n.c. di Marotta Vincenzo .

▪ IMPIANTO DI MESSA A TERRA

L'impianto di messa a terra collega con sistema ad anello chiuso, tutte le attrezzature esterne ed interrate facenti parte dell'impianto, mediante treccia di rame, collegante due puntazze tale che il valore ohmico risultante sia non superiore a 20hm.


Secondo DPR 462/01, l'impianto sopracitato è stato regolarmente verificato dalla ditta MA.DE. Engineering Srl con sede in Casapulla (CA) in Via Crocco n.16, il 04.05.2017 (Verbale di verifica periodica n. OA-112-17/B-bt del 04.05.2017).

RELAZIONE TECNICA	Cliente : Ambrosino srl	Data: 27 Novembre 2020
	Il Tecnico : Geom. Nicola Monti	
	Oggetto: Richiesta di modifica e integrazione Concessione Demaniale Marittima n.66/2018 e integrazione con suolo pubblico Demanio Comunale per ammodernamento tecnico-funzionale e miglioramento delle condizioni di sicurezza in adeguamento ai lavori di riqualificazione della banchina demaniale realizzati dal Comune di Ischia(NA) con atto della Giunta Regionale della Campania Direzione Generale Mobilità Unità Operativa Dirigenziale 4 n.0111/2019 e finanziati nell'ambito della Misura 1.43 del PO FEAMP 2014-2020.	

▪ ATTREZZATURE

L'impianto è inoltre fornito di una serie di attrezzature necessarie per il suo normale funzionamento:

- una tanica disperdente per idrocarburi del tipo OD 4000 della Innospec;
- una valigetta medica con contenuto secondo DM 388 del 15 Luglio 2003 per ogni necessità legata ai primi interventi in materia di sicurezza infortunistica ;
- barriere galleggianti assorbenti di circa 30 m.;
- materiale antincendio come da C.P.I. in vigore :
 - Nr. 2 estintori a polvere da Kg 6;
 - Nr. 2 estintori a CO2 da Kg 6;
- scheda riportante i numeri telefonici di pronto intervento.



3. CONCESSIONE DEMANIALE MARITTIMA N.66/2018

Attualmente, come da concessione rilasciata dalla Giunta Regionale della Campania – Settore Demanio Marittimo n. 179 del 2011, Registro Concessioni n.66, Rep. n. 1628 del 20.07.2018 , aggiornata al sistema informatico S.I.D., l'impianto è costituito :

- da n.1 serbatoio interrato da mc. 30, con relativi passi d'uomo alle due estremità destra e sinistra, in pianta tale serbatoio si riassume (considerando anche la vasca di contenimento) in un rettangolo avente lati (11,40x2,30)m. e quindi una superficie pari a 26,22mq.
- n. 2 vani porta erogatori (posizionati a pochi metri dal sopra citato serbatoio interrato), di forma quadrata avente dimensioni ciascuno di (1,35x1,35)m., quindi occupano una superficie totale di 3,64mq.

Gli erogatori si collegano al serbatoio tramite delle tubazioni di adduzione interrate, le quali sono collegate a loro volta, a n.2 motopompe poste in nicchia al di fuori della zona demaniale.

Per il calcolo della superficie occupata dalle tubazioni di adduzione gasolio, si fa riferimento alla circolare n.120 del 2001 del Ministero dei Trasporti e della Navigazione.

Tale circolare specifica che per le superfici occupate virtualmente cioè le concessioni per le quali non può farsi riferimento a superfici effettivamente utilizzate si applicano determinati criteri.

RELAZIONE TECNICA	Cliente : Ambrosino srl	Data: 27 Novembre 2020
	Il Tecnico : Geom. Nicola Monti	
	Oggetto: Richiesta di modifica e integrazione Concessione Demaniale Marittima n.66/2018 e integrazione con suolo pubblico Demanio Comunale per ammodernamento tecnico-funzionale e miglioramento delle condizioni di sicurezza in adeguamento ai lavori di riqualificazione della banchina demaniale realizzati dal Comune di Ischia(NA) con atto della Giunta Regionale della Campania Direzione Generale Mobilità Unità Operativa Dirigenziale 4 n.0111/2019 e finanziati nell'ambito della Misura 1.43 del PO FEAMP 2014-2020.	

Segue il punto della circolare che fa riferimento a tale caso:

c) Tubi e condotte interrato/poggiate nel/sul demanio marittimo: Quella definita dalla fascia di suolo che corre lungo l'elemento interrato/poggiato, avente larghezza pari a quella del tubo o della condotta, maggiorata di una fascia di rispetto di metri 0,50 da un lato e dall'altro.

Pertanto, la superficie occupata dalle tubazioni ai fini della concessione demaniale sarà data dallo sviluppo lineare della tubazione esistente, pari a 12,40m. moltiplicata per 1,06m., dove 0,06m. è il diametro della tubazione esistente e 1,00m. è l'equivalente della fascia di rispetto di 0,50m. da applicare a destra e a sinistra della tubazione. La superficie totale occupata dalle tubazioni sarà: $12,40m \times 1,06m = 13,15mq.$

Riepilogo superfici in concessione su suolo demaniale

- n.1 Serbatoio da 30mc. 26,22mq.
- n.2 vani erogatori 3,64mq.
- Tubazioni di adduzione 13,15mq.
- TOTALE 43,01mq.**



Le aree pertinenti al citato impianto, necessarie per il funzionamento dello stesso, (molo di attracco per il rifornimento delle M/B, specchio di mare antistante l'impianto) non sono in concessione in quanto, le pertinenti di queste aree all'impianto carburante sono regolamentate e disciplinate dal codice della navigazione e dalle ordinanze della Capitaneria trattandosi di una attività di pubblico servizio.

4. RICHIESTA DI MODIFICA E INTEGRAZIONE CONCESSIONE DEMANIALE MARITTIMA n.66/2018 E INTEGRAZIONE CON SUOLO PUBBLICO DEMANIO COMUNALE

In adeguamento ai lavori di riqualificazione della banchina demaniale realizzati dal Comune di Ischia (NA) con atto della Giunta Regionale della Campania Direzione Generale Mobilità Unità Operativa Dirigenziale 4 n.0111/2019 e finanziati nell'ambito della Misura 1.43 del PO FEAMP 2014-2020, al fine di eliminare le sovrastrutture (bordo emergente dal piano della banchina di circa 10/15 cm dei n.2 pozzetti a contenimento degli erogatori) e le attrezzature poste sulla banchina demaniale durante il periodo di esercizio dell'impianto

RELAZIONE TECNICA	Cliente : Ambrosino srl	Data: 27 Novembre 2020
	Il Tecnico : Geom. Nicola Monti	
	Oggetto: Richiesta di modifica e integrazione Concessione Demaniale Marittima n.66/2018 e integrazione con suolo pubblico Demanio Comunale per ammodernamento tecnico-funzionale e miglioramento delle condizioni di sicurezza in adeguamento ai lavori di riqualificazione della banchina demaniale realizzati dal Comune di Ischia(NA) con atto della Giunta Regionale della Campania Direzione Generale Mobilità Unità Operativa Dirigenziale 4 n.0111/2019 e finanziati nell'ambito della Misura 1.43 del PO FEAMP 2014-2020.	

quali manichette con pistole di erogazione, eseguendo quindi un ammodernamento tecnico, funzionale e normativo oltre al miglioramento delle condizioni di sicurezza del sopra descritto impianto, si rendono necessarie :

- 1) *Modifiche e integrazione dell'attuale Concessione Demaniale Marittima n.66/2018;*
- 2) *Integrazione di suolo pubblico Demanio Comunale.*

5. MODIFICHE E INTEGRAZIONI CONCESSIONE DEMANIALE MARITTIMA N.66/2018

La Concessione Demaniale Marittima n.66/2018 rilasciata per l'impianto carburanti per natanti della Ambrosino Srl, a seguito ed in adeguamento ai lavori di riqualificazione della banchina demaniale da parte del Comune di Ischia (NA), al fine di eliminare le sovrastrutture e le attrezzature poste sulla banchina demaniale durante il normale periodo di esercizio, fermo restando alcune aree (occupazione di suolo) che non subiranno alcuna modifica, dovrà essere modificata ed integrata.


L'attuale occupazione di suolo demaniale marittimo del serbatoio e dei numero due vani porta erogatori, non subirà alcuna modifica.

Infatti al serbatoio non sarà eseguito al momento alcun intervento:

- n.1 serbatoio interrato da mc. 30, con relativi passi d'uomo alle due estremità destra e sinistra, in pianta tale serbatoio si riassume (considerando anche la vasca di contenimento) in un rettangolo avente lati (11,40x2,30)m. e quindi una superficie pari a 26,22mq.

Mentre per i due vani porta erogatori (posizionati a pochi metri dal sopra citato serbatoio interrato-ciglio banchina), si prevede la sostituzione con numero due pozzetti prefabbricati aventi stesse dimensioni in pianta (1,35x1,35)m, installati a raso rispetto alla pavimentazione della banchina demaniale che sarà realizzata ed aventi diverse caratteristiche tra cui:

- perfetta tenuta interna contro possibili fuoriuscite di prodotto (Gasolio) onde evitare inquinamento;
- perfetta impermeabilizzazione esterna contro possibili trafileamenti di acqua di mare trovandosi i fondi di entrambe i pozzetti a quota inferiore al livello del mare;
- trattamento interno per una facile pulizia;
- resistenti a forti sollecitazioni esterne.



RELAZIONE TECNICA	Cliente: Ambrosino srl	Data: 27 Novembre 2020
	Il Tecnico: Geom. Nicola Monti	
	Oggetto: Richiesta di modifica e integrazione Concessione Demaniale Marittima n.66/2018 e integrazione con suolo pubblico Demanio Comunale per ammodernamento tecnico-funzionale e miglioramento delle condizioni di sicurezza in adeguamento ai lavori di riqualificazione della banchina demaniale realizzati dal Comune di Ischia(NA) con atto della Giunta Regionale della Campania Direzione Generale Mobilità Unità Operativa Dirigenziale 4 n.0111/2019 e finanziati nell'ambito della Misura 1.43 del PO FEAMP 2014-2020.	

I due pozzetti saranno chiusi con chiusini aventi le seguenti caratteristiche:

- servoassistiti al fine di permettere maggiore facilità nelle manovre di apertura e chiusura, riducendo al massimo anche lo sforzo dell'operatore;
- chiusura ermetica a perfetta tenuta stagna grazie a numero due guarnizioni che consentono anche silenziosità al passaggio di eventuali veicoli;
- massima sicurezza data dal sistema di bloccaggio del coperchio con apposita chiave.

I due pozzetti non conterranno più gli erogatori che saranno spostati/incassati in apposite nicchie nel muro appartenente al Demanio Comunale ma bensì le manichette con le pistole di erogazione, pulsanti di marcia/arresto erogazione e display ripetitore a grandi cifre conta litri.

- n. 2 vani porta manichette e pistole di erogazione (posizionati a pochi metri dal sopra citato serbatoio interrato-ciglio banchina), di forma quadrata avente dimensioni ciascuno di (1,35x1,35)m., quindi occupano una superficie totale di 3,64mq.

Al fine di effettuare i nuovi collegamenti (impianto meccanico, elettronico, elettrico e messa a terra) tra il serbatoio, le nuove pompe di aspirazione, i due nuovi erogatori ed i vani porta manichette e pistole di erogazione, si renderà necessario integrare l'attuale occupazione di suolo demaniale marittimo (superficie) con due nuove aree da concedere in sottosuolo:

- fascia di banchina demaniale tra l'area impegnata dal serbatoio ed il muro appartenente al demanio Comunale, avente forma rettangolare e dimensioni pari a Lungh. 11.48m x Largh. 0.45m e quindi una superficie totale di 5,16mq.;
- area di banchina demaniale tra il serbatoio ed i due vani porta manichette e pistole di erogazione posti al ciglio banchina, avente forma rettangolare e dimensione totali pari a Lungh. 5.40m x Largh. 5.78m (area che include anche la superficie dei due vani porta manichette e pistole di erogazione $2 \times (1,35 \times 1,35)m$), quindi una superficie pari a $31,21mq - 3,64mq = 27,57mq$;

L'impianto meccanico serbatoio-pompe di aspirazione-erogatori sarà realizzato con tubazioni in polietilene, doppia camera, di tipo flessibile a tratte continue, senza interruzioni con giunti di qualsiasi genere.

Le tubazioni interrate saranno posate in appositi cunicoli su letto di sabbia dello spessore di 10cm. e con analogo copertura di materiale e spessore.

Geom. Nicola Monti – Via Pannella n.162 – Lacco Ameno (NA) – Mobile 328684692
 Posta elettronica: nicolagmonti@gmail.com - Posta elettronica certificata: nicola.monti@nabruzzo.it



RELAZIONE TECNICA	Cliente: Ambrosino srl	Data: 27 Novembre 2020
	Il Tecnico: Geom. Nicola Monti	Oggetto: Richiesta di modifica e integrazione Concessione Demaniale Marittima n.66/2018 e integrazione con suolo pubblico Demanio Comunale per ammodernamento tecnico-funzionale e miglioramento delle condizioni di sicurezza in adeguamento ai lavori di riqualificazione della banchina demaniale realizzati dal Comune di Ischia(NA) con atto della Giunta Regionale della Campania Direzione Generale Mobilità Unità Operativa Dirigenziale 4 n.0111/2019 e finanziati nell'ambito della Misura 1.43 del PO FEAMP 2014-2020.

L'impianto elettrico ed elettronico sarà del tipo sfilabile e realizzato con cavi autoestinguenti ubicati entro tubi in plastica "corrugati" interrati ad una corretta profondità dal piano finito della nuova pavimentazione della banchina demaniale.

Mentre l'impianto di messa a terra sarà costituito da trecce di rame nudo collegate ai dispersori di terra, assicurando così le attrezzature dell'intero impianto dalle scariche elettriche ed elettrostatiche.

Saranno realizzati anche numero due canali tombati per il collegamento dei nuovi erogatori incassati nel muro di appartenenza al demanio comunale sino ai due vani posti sulla banchina demaniale.

Si tiene a precisare per quanto attiene l'area antistante il serbatoio di Lungh. 5.40m x Largh. 5.78m, che al fine del suo dimensionamento (occupazione in pianta), per motivi legati alla sicurezza ed alla tipologia d'impianti da realizzare, si è tenuto conto anche di una fascia di rispetto pari a 0.50m sui due laterali.

Alla luce di quanto sopra esposto, in definitiva la composizione dell'impianto, modificata e integrata rispetto alla Concessione Demaniale Marittima n.66/2018 risulta essere la seguente :

ATTUALE			MODIFICHE E INTEGRAZIONI		
CONCESSIONE DEMANIALE MARITTIMA n.66/2018			CONCESSIONE DEMANIALE MARITTIMA n.66/2018		
n.1	Serbatoio interrato	26,22 mq	n.1	Serbatoio interrato	26,22 mq
n.2	Vani erogatori	3,64 mq	n.2	Vani porta manichette e pistole	3,64 mq
n.1	Tubazioni di adduzione	13,15 mq	n.1	Fascia in sottosuolo tra serbatoio e muro Comunale	5,16 mq
			n.1	Area tra serbatoio ed i n.2 vani porta manichette e pistole	27,57 mq
TOTALE		43,01 mq	TOTALE		62,59 mq

6. INTEGRAZIONI DI SUOLO PUBBLICO DEMANIO COMUNALE

Sempre in adeguamento ai lavori di riqualificazione della banchina demaniale da parte del Comune di Ischia (NA), al fine di eliminare le sovrastrutture e le attrezzature poste sulla banchina demaniale durante il normale periodo di esercizio, si renderà necessario spostare/incassare in apposite nicchie gli attuali gruppi erogatori posti all'interno dei numero due vani a ciglio banchina nel muro appartenente al suolo demaniale Comunale, congiuntamente alle nuove modifiche ed integrazioni alla Concessione Demaniale Marittima n.66/2018 richieste al Demanio.

Geom. Nicola Monti – Via Pannella n.162 – Lacco Ameno (NA) – Mobile 328696322
 Posta elettronica: nicolagmonti@gmail.com - Posta elettronica certificata: nicola.monti@rubapec.it



RELAZIONE TECNICA	Cliente Ambrosino srl	Data: 27 Novembre 2020
	Il Tecnico: Geom. Nicola Monti	
	Oggetto: Richiesta di modifica e integrazione Concessione Demaniale Marittima n.66/2018 e integrazione con suolo pubblico Demanio Comunale per ammodernamento tecnico-funzionale e miglioramento delle condizioni di sicurezza in adeguamento ai lavori di riqualificazione della banchina demaniale realizzati dal Comune di Ischia(NA) con atto della Giunta Regionale della Campania Direzione Generale Mobilità Unità Operativa Dirigenziale 4 n.0111/2019 e finanziati nell'ambito della Misura 1.43 del PO FEAMP 2014-2020.	

Il tratto di muro interessato di altezza pari a 1,00m, Lungh. 11,30m e Spess. 0,64m delimita la banchina del Demanio dal Comune ed è coincidente e perpendicolare alla Concessione Demaniale n.66/2018 già in essere.

Ovviamente nel sopraindicato tratto di muro per un ammodernamento tecnico, funzionale e normativo oltre al miglioramento delle condizioni di sicurezza del distributore carburanti per natanti, si renderà necessario installare sempre in apposite nicchie completamente incassate a muro oltre che ai due gruppi erogatori:


- n.2 pompe di aspirazione;
- n.1 centralina per controllo intercapedini;
- n.1 centralina per sonde di livello;
- n.1 quadro elettrico generale impianto;
- n.1 contatore per fornitura idrica;
- n.1 contatore per fornitura elettrica;

Le nicchie saranno chiuse verso l'esterno (lato banchina demaniale) con sportelli aventi guarnizioni per permettere la perfetta tenuta ed intallati a filo muro.

Si tiene a precisare che tali opere non comporteranno nessuna alterazione, né aumenti di volume all'esistente tratto di muro, il tutto sarà ripristinato con osservanza e rispetto dell'estetica e del decoro.

A riguardo la richiesta d'integrazione di suolo pubblico del demanio Comunale risulta essere la seguente:

INTEGRAZIONE SUOLO PUBBLICO DEMANIO COMUNALE		
n.1	Tratto di muro Lungh. 11,30m x Spess. 0,64m H. 1.00m	7,23 mq
TOTALE		7,23 mq



7. CONCLUSIONI

Si dichiara che l'impianto è attualmente regolarmente in esercizio ed in tutte le sue parti, perfettamente rispondente alla normativa tecnica vigente, anche per quanto non ispezionabile per difficoltà e/o impossibilità di accesso e per tutto quanto comunque non ispezionabile in occasione di sopralluogo tecnico, con particolare riguardo ai dispositivi di sicurezza, alle tubazioni, alle pompe, alle attrezzature tecniche ed al serbatoio.

RELAZIONE TECNICA	Cliente : Ambrosino srl	Data: 27 Novembre 2020
	Il Tecnico : Geom. Nicola Monti	
	Oggetto: Richiesta di modifica e integrazione Concessione Demaniale Marittima n.66/2018 e integrazione con suolo pubblico Demanio Comunale per ammodernamento tecnico-funzionale e miglioramento delle condizioni di sicurezza in adeguamento ai lavori di riqualificazione della banchina demaniale realizzati dal Comune di Ischia(NA) con atto della Giunta Regionale della Campania Direzione Generale Mobilità Unità Operativa Dirigenziale 4 n.0111/2019 e finanziati nell'ambito della Misura 1.43 del PO FEAMP 2014-2020.	

Tutti gli interventi sopra indicati verranno realizzati al solo scopo di uniformarsi alle esigenze progettuali dei lavori di riqualificazione della banchina demaniale realizzati dal Comune di Ischia (NA) con atto della Giunta Regionale della Campania Direzione Generale Mobilità Unità Operativa Dirigenziale 4 n.0111/2019 e finanziati nell'ambito della Misura 1.43 del PO FEAMP 2014-2020.

I citati lavori comporteranno dei costi di notevole entità che possono essere distinti nelle opere infrastrutturali interraste (nuovi pozzetti e canali per tubazioni a tenuta, impianto meccanico, elettronico, elettrico e messa a terra) e nelle sostituzioni delle attuali attrezzature dimensionate ed aventi caratteristiche idonee alla diversa ubicazione.

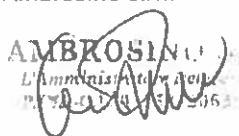
I lavori saranno realizzati nel pieno rispetto delle normative tecniche di riferimento da ditte specializzate e referenziate operanti nel settore degli impianti per la distribuzione carburanti, le quali rilasceranno a compimento delle opere regolari certificazioni di conformità, così come per le nuove attrezzature che saranno installate.

SI ALLEGA

- Copia documento di riconoscimento del Geom. Nicola Monti;


Ischia (NA) li, 27 Novembre 2020


Ambrosino s.r.l.



Il tecnico

Geom. Nicola Monti





Cognome **Monti**
 Nome **Nicola**
 nato il **05.12.1983**
 (atto n. **69** P. II S. A)
 a **Ischia** (NA)
 cittadinanza **italiana**
 Residenza **Isacco Ameno**
Pannella n° 162
 Via
 Stato civile **stato libero**
 Professione **geometra**
 CONNOTATI E CONTRASSEGNI SALIENTI
 Statura **m. 1,89**
 Capelli **castani**
 Occhi **castani**
 Segni particolari **nulla**

Foto 
 Firma del titolare *Nicola Monti*
Isacco Ameno, 17.08.2011
 Impronta del dito *Isacco Ameno*
 Impronta del pollice sinistro 




DISTRIBUTORE CARBURANTI PER NATANTI
Comune di Ischia (Na) - Via lasolino s.c.



Tavola n.:

1.00

OGGETTO: *Richiesta di modifica e integrazione Concessione Demaniale Marittima n.66/2018 e integrazione con suolo pubblico Demanio Comunale per ammodernamento tecnico-funzionale e miglioramento delle condizioni di sicurezza in adeguamento ai lavori di riqualificazione della banchina demaniale realizzati dal Comune di Ischia(NA) con atto della Giunta Regionale della Campania Direzione Generale Mobilità Unità Operativa Dirigenziale 4 n.0111/2019 e finanziati nell'ambito della Misura 1.43 del PO FEAMP 2014-2020.*

ELABORATI:

STRALCIO AEREOFOTOGRAMMETRICO
STRALCIO CATASTALE
ORTOFOTO

Scala 1:1000 e 1:5000

formato 805X360	prot. gen. / prot. int.	revisioni -	
esecutore NM	responsabile Geom. Nicola Monti	file .dwg	data 27 Novembre 2020

Il tecnico

Geom. Nicola Monti



Committente

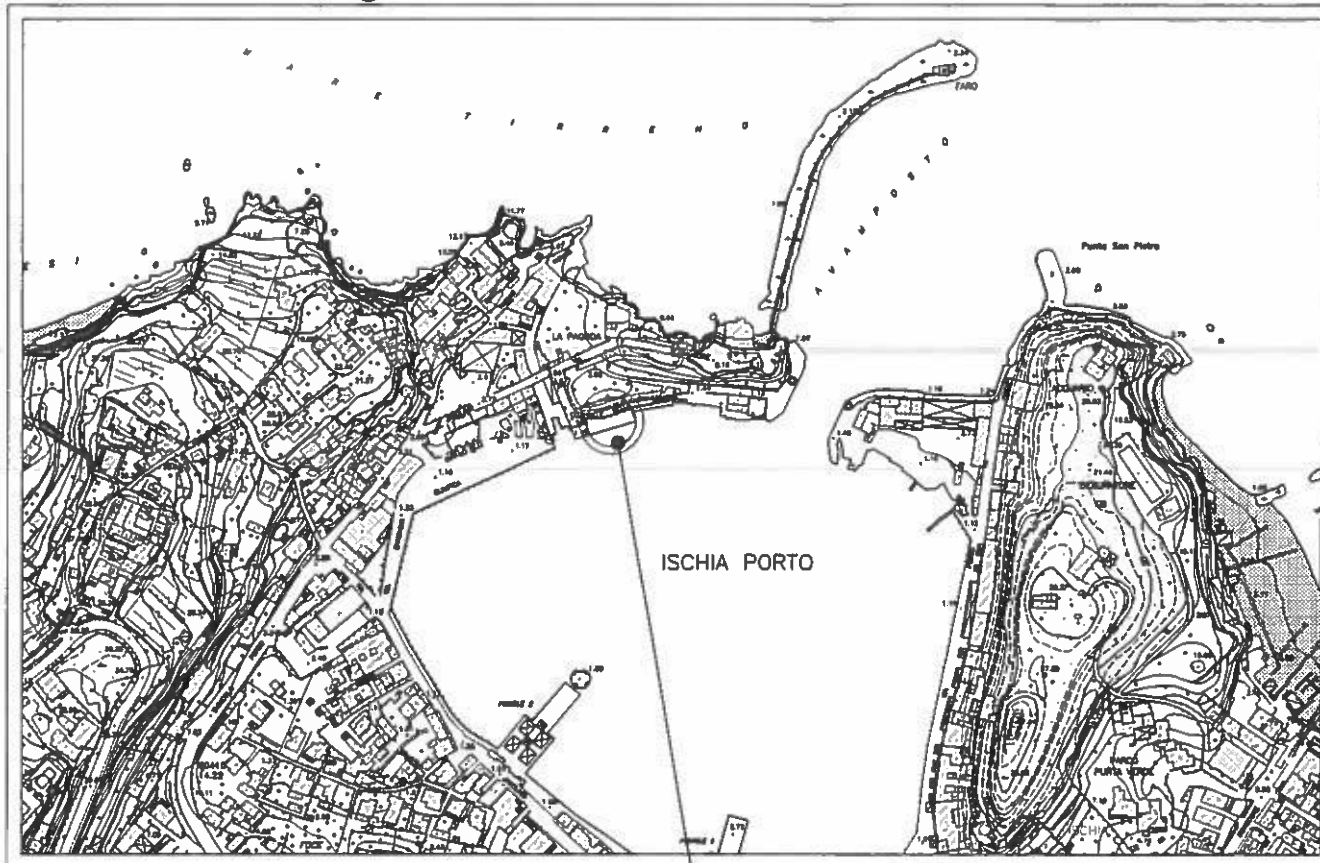
Ambrosino s.r.l.

AMBROSINO Srl
L. 05/11/2010 n. 190
P.IVA 05140001019

IL PRESENTE DISEGNO E' PROPRIETA' AZIENDALE, LA SOCIETA' TUTELERA' I PROPRI DIRITTI A TERMINI DI LEGGE

Stralcio Aereofotogrammetrico

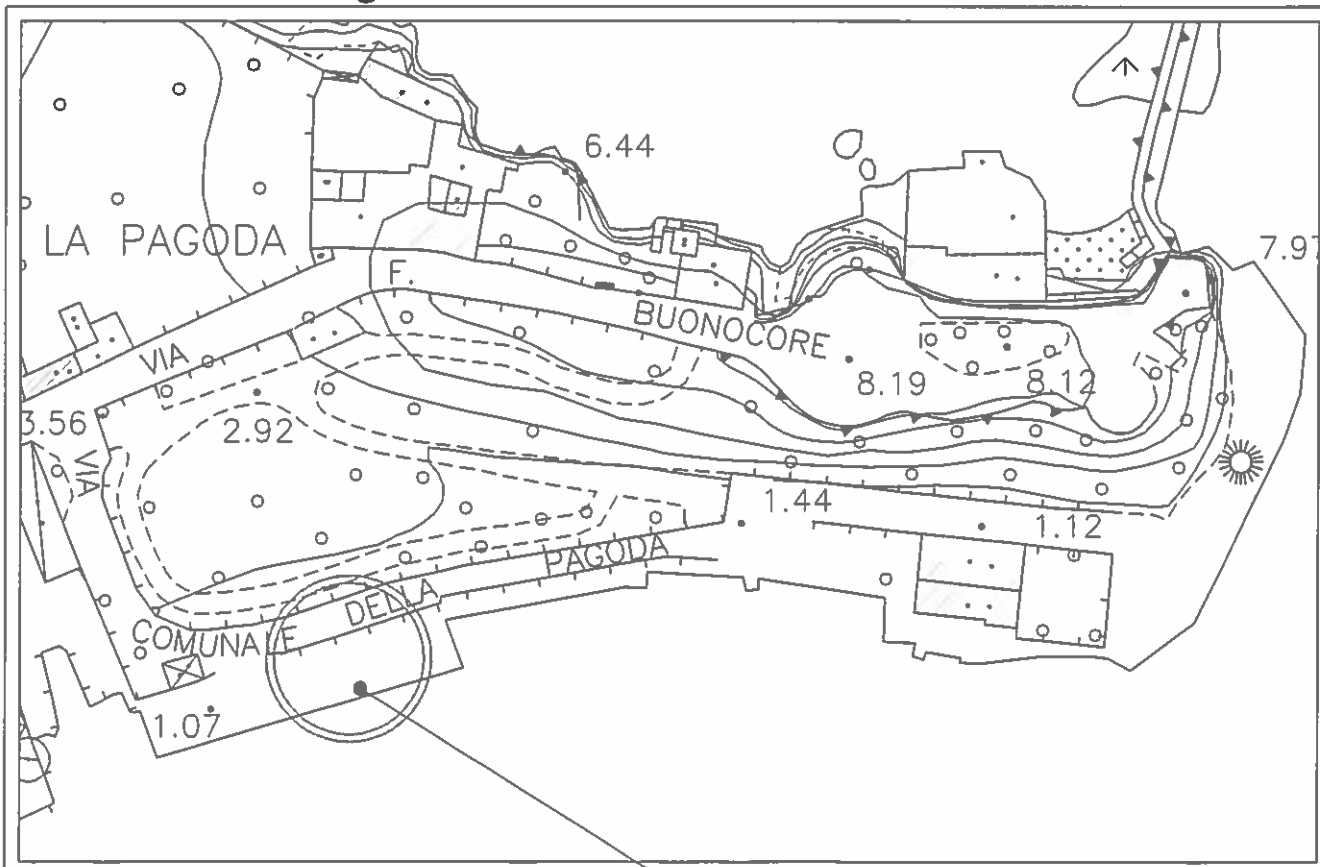
Scala 1:5000



Stralcio Aereofotogrammetrico

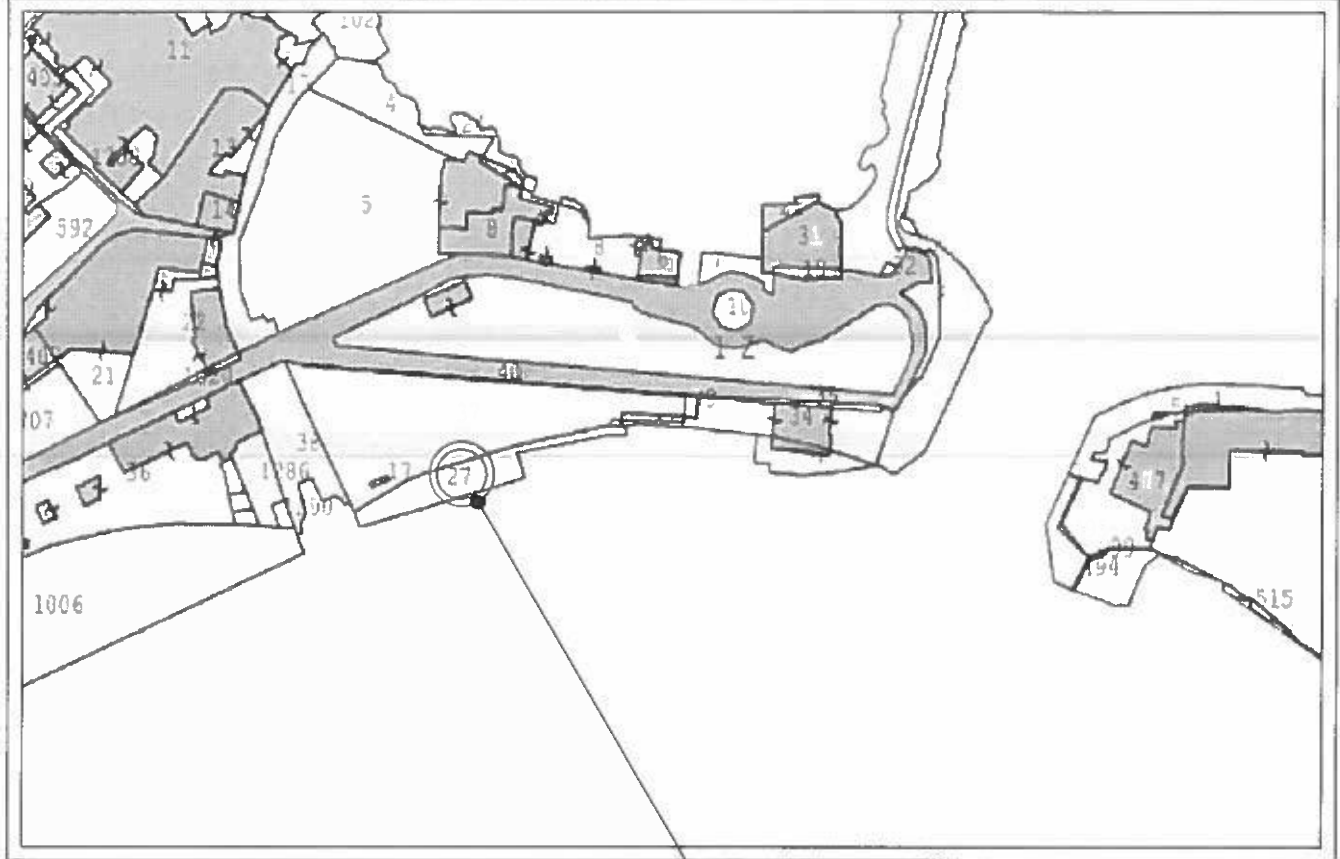
Zona interessata

Scala 1:1000



Zona interessata

Stralcio Catastale Foglio n.3 Part.IIa 27



Zona interessata

Ortofoto



Zona interessata

ambrosino

DISTRIBUTORE CARBURANTI PER NATANTI
Comune di Ischia (Na) - Via Iasolino s.c.

Tavola n.:
1.01



OGGETTO: Richiesta di modifica e integrazione Concessione Demaniale Marittima n.66/2018 e integrazione con suolo pubblico Demanio Comunale per ammodernamento tecnico-funzionale e miglioramento delle condizioni di sicurezza in adeguamento ai lavori di riqualificazione della banchina demaniale realizzati dal Comune di Ischia (NA) con atto della Giunta Regionale della Campania Direzione Generale Mobilità Unità Operativa Dirigenziale 4 n.0111/2019 e finanziati nell'ambito della Misura 1.43 del PO FEAMP 2014-2020.

ELABORATI:
STATO ATTUALE CONCESSIONE DEMANIALE MARITTIMA N.66/2018
SID "Sistema Informatico Demaniale"
TABELLE CON COORDINATE DEI VERTICI E CONSISTENZA
PLANIMETRIA GENERALE
SEZIONE A-A
SEZIONE B-B

Scale 1 100
Scale 1 100
Scale 1 100

formato 805X300	prot. gen. / prot. int. =	revisione =	data 27 Novembre 2020
esecutore NM	responsabile Geom. Nicola Monti	dir. JMG	

Il tecnico
Geom. Nicola Monti

Committente
Ambrosino s.r.l.

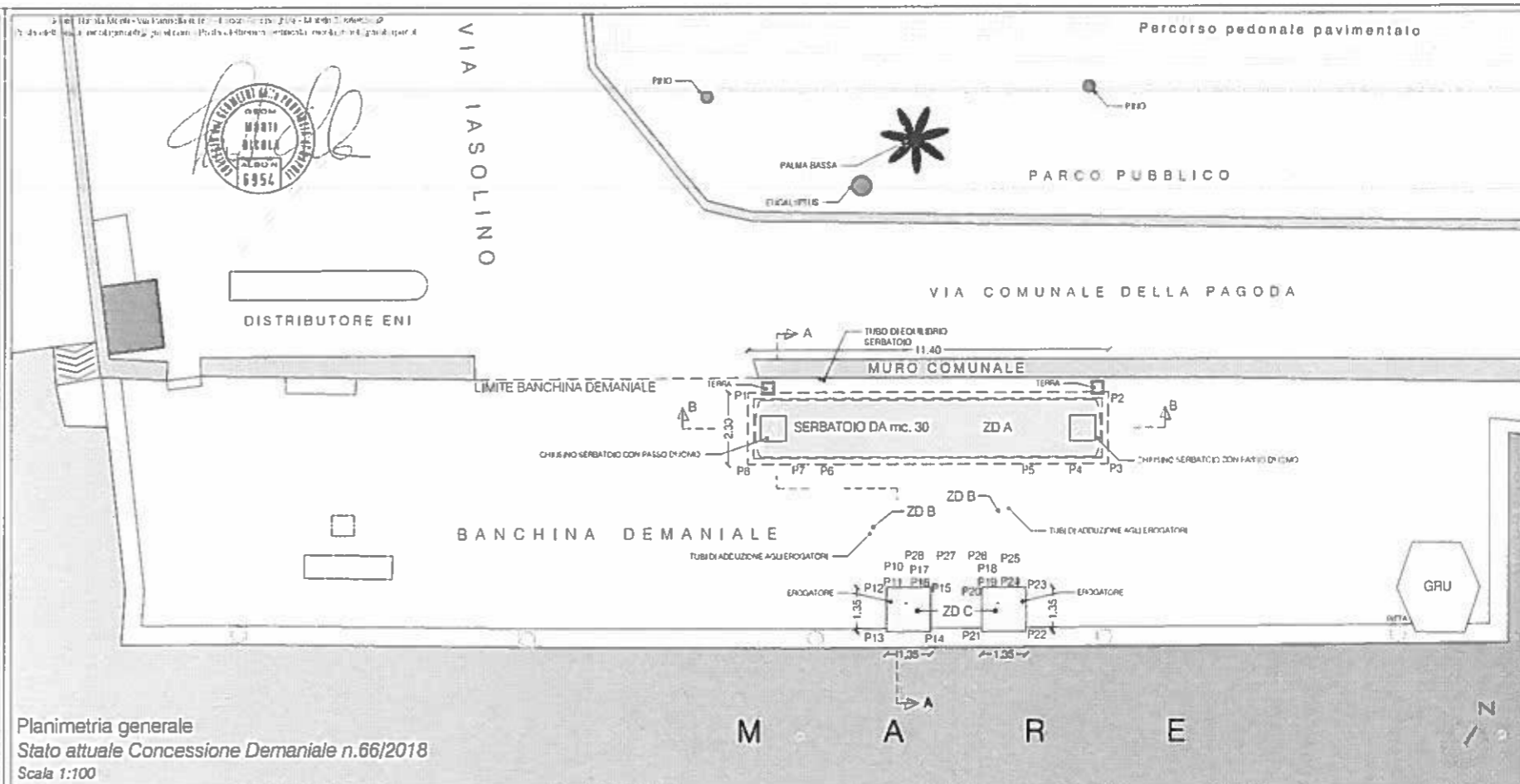
IL PRESENTE DISEGNO E' PROPRIETA' AZIENDALE, LA SOCIETA' TUTELERA I PROPRI DIRITTI A TERMINI DI LEGGE

Concessione Demaniale n.66/2018
SID "Sistema informatico Demaniale"

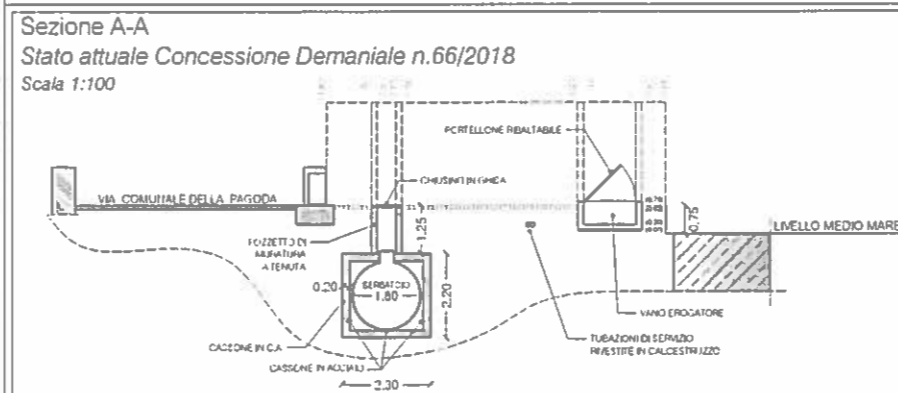
COORDINATE DEI VERTICI				
E	N			
P1	2430486.272	4511140.848	OR 001	SERBATOIO PREFISSO OGGETTO OR
P2	2430497.22	4511108.026		
P3	2430497.862	4511105.818		
P4	2430486.914	4511102.639		
P5	2430486.272	4511140.848	OR 002	SERBATOIO PREFISSO OGGETTO OR
P6	2430488.717	4511103.163		
P7	2430492.583	4511101.007		
P8	2430492.788	4511100.304		
P9	2430495.986	4511105.273	OR 003	TUBAZIONI PREFISSO OGGETTI CE
P10	2430494.163	4511101.555		
P11	2430499.412	4511101.917		
P12	2430495.64	4511101.132		
P13	2430492.583	4511101.007	OR 004	TUBAZIONI PREFISSO OGGETTI CE
P14	2430494.163	4511101.555		
P15	2430492.221	4511100.14		
P16	2430493.565	4511100.53		
P17	2430493.956	4511099.186	OR 005	VANO EROGATORE PREFISSO OGGETTO OR
P18	2430492.811	4511099.795		
P19	2430492.221	4511100.14		
P20	2430495.101	4511100.98		
P21	2430495.492	4511099.632	OR 006	VANO EROGATORE PREFISSO OGGETTO OR
P22	2430496.837	4511100.022		
P23	2430496.446	4511101.367		
P24	2430495.101	4511100.98		

AREE IN CONCESSIONE

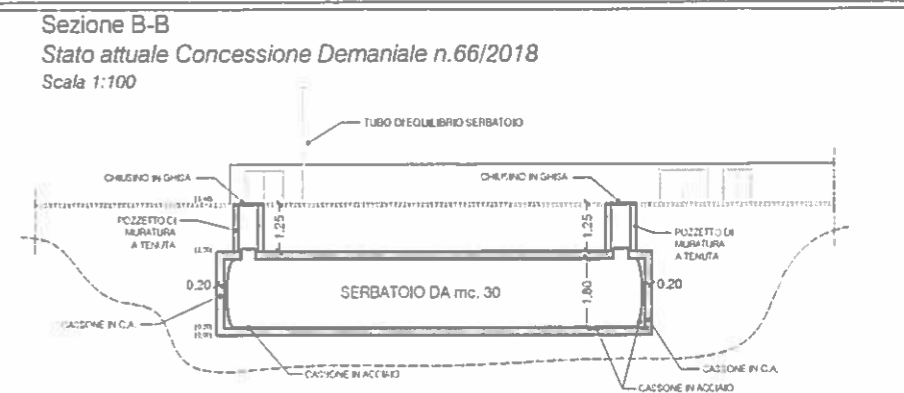
OR 001 : (11,40 X 2,30) =	Mq. 26,22
OR 002 + OR 003 + OR 004 TUBI ADDUZIONE =	Mq. 13,15
OR 005 + OR 006 : (1,35 X 1,35) X 2 =	Mq. 3,64
TOTALE	Mq. 43,01



Planimetria generale
Stato attuale Concessione Demaniale n.66/2018
Scala 1:100



Sezione A-A
Stato attuale Concessione Demaniale n.66/2018
Scala 1:100



Sezione B-B
Stato attuale Concessione Demaniale n.66/2018
Scala 1:100

ambrosino

DISTRIBUTORE CARBURANTI PER NATANTI
Comune di Ischia (Na) - Via Iasolino s.c.

Tavola n.:
1.02

OGGETTO: Richiesta di modifica e integrazione Concessione Demaniale Marittima n.66/2018 e integrazione con suolo pubblico Demanio Comunale per ammodernamento tecnico-funzionale e miglioramento delle condizioni di sicurezza in adeguamento ai lavori di riqualificazione della banchina demaniale realizzati dal Comune di Ischia (NA) con atto della Giunta Regionale della Campania Direzione Generale Mobilità Unità Operativa Dirigenziale 4 n.0111/2019 e finanziati nell'ambito della Misura 1.43 del PO FEAMP 2014-2020.

ELABORATI:
MODIFICHE E INTEGRAZIONI CONCESSIONE DEMANIALE MARITTIMA N.66/2018 E INTEGRAZIONE CON SUOLO PUBBLICO DEMANIO COMUNALE
TABELLE RIEPILOGATIVE
PLANIMETRIA GENERALE
SEZIONE A-A
SEZIONE B-B

Scala 1:100
Scala 1:100
Scala 1:100

formato 805x360	disegnato da prof. ing. NM	revisori	data 27 Novembre 2020
esecutore NM	responsabile Geom. Nicola Monti	disegnato da dwg.	

Il tecnico
Geom. Nicola Monti

Committente
Ambrosino s.r.l.

IL PRESENTE DISEGNO È PROPRIETÀ AZIENDALE. LA SOCIETÀ TUTELA I PROPRI DIRITTI A TERMINI DI LEGGE

TABELLE RIEPILOGATIVE:

Richiesta di modifica e integrazione Concessione Demaniale Marittima n.66/2018 e integrazione con suolo pubblico Demanio Comunale per ammodernamento tecnico-funzionale e miglioramento delle condizioni di sicurezza in adeguamento ai lavori di riqualificazione della banchina demaniale realizzati dal Comune di Ischia (NA) con atto della Giunta Regionale della Campania Direzione Generale Mobilità Unità Operativa Dirigenziale 4 n.0111/2019 e finanziati nell'ambito della Misura 1.43 del PO FEAMP 2014-2020.

MODIFICHE E INTEGRAZIONI A CONCESSIONE DEMANIALE MARITTIMA N.66/2018

SERBATOIO (11,40 X 2,30) = Mq. 26,22

AREA DI SUOLO DEMANIALE MARITTIMO IN SOTTOSUOLO TRA SERBATOIO ED I N.2 POZZETTI CON CHIUSINO SU CIGLIO BANCHINA PER PERMETTERE LA REALIZZAZIONE DEI N.2 CANALI TOMBATI DA REALIZZARE PER IL COLLEGAMENTO DEI NUOVI DISTRIBUTORI INCASSATI NEL MURO COMUNALE AI POZZETTI PUNTI DI EROGAZIONE. IMPIANTO ELETTRICO, ELETTRONICO E DI MESSA A TERRA. TALE AEREA INCLUDE ANCHE UNA ZONA DI RISPETTO SU ENTRAMBE I LATI DI 0,50m.

DIMENSIONI AREA 5,78 X 5,40 = Mq. 31,21
Mq. 31,21 - Mq. 3,64 (SUPERFICIE DEI N.2 POZZETTI)
TOTALE SUPERFICIE Mq. 27,57

FASCIA DI SUOLO DEMANIALE MARITTIMO IN SOTTOSUOLO TRA MURO COMUNALE E AREA IN SOTTOSUOLO GIÀ IN CONCESSIONE (SERBATOIO) PER PERMETTERE IL COLLEGAMENTO TRA IL SERBATOIO E I NUOVI DISTRIBUTORI DA INCASSARE NEL MURO COMUNALE.

11,48 x 0,45 = Mq. 5,16

POZZETTI CON CHIUSINO RIBALTABILE DA SOSTITUIRE E POSARE A RASO PAVIMENTAZIONE BANCHINA DEMANIALE AL FINE DI ALLOGGIARE MANICHETTE E PISTOLE DI EROGAZIONE. SI PRECISA CHE I POZZETTI RISPETERANNO LE ATTUALI DIMENSIONI GIÀ IN CONCESSIONE.

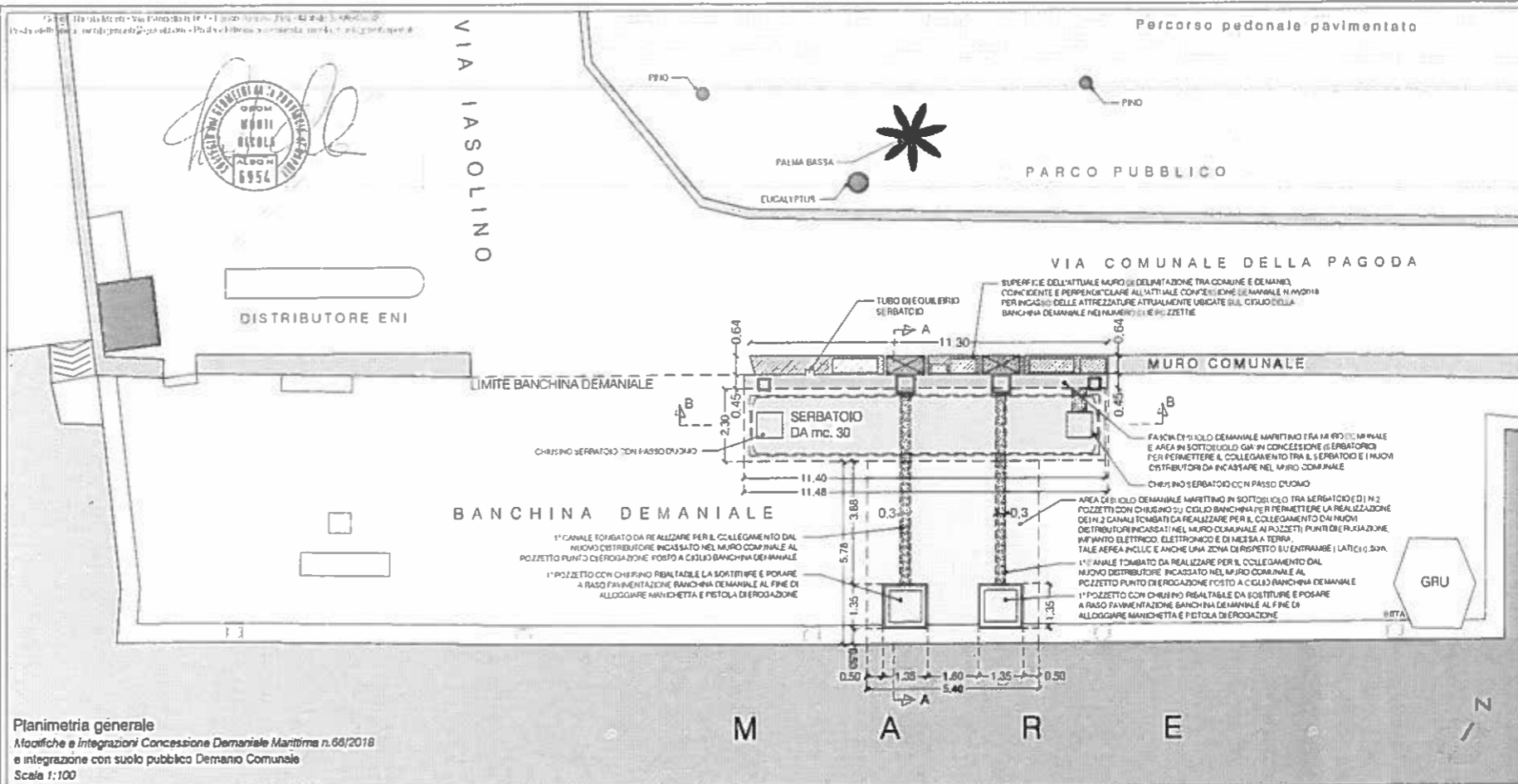
(1,35 X 1,35) X 2 = Mq. 3,64

TOTALE Mq. 62,59

INTEGRAZIONE SUOLO PUBBLICO DEMANIO COMUNALE

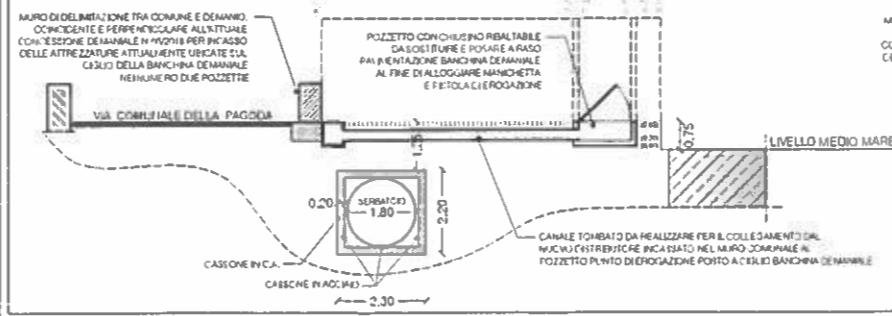
SUPERFICIE DELL'ATTUALE MURO DI DELIMITAZIONE TRA COMUNE E DEMANIO, COINCIDENTE E PERPENDICOLARE ALL'ATTUALE CONCESSIONE DEMANIALE N.66/2018 PER INCASSO DELLE ATTREZZATURE ATTUALMENTE UBICATE SUL CIGLIO DELLA BANCHINA DEMANIALE NEL NUMERO DUE POZZETTI.

TOTALE SUPERFICIE IN PIANTA =
Lungh. 11,30 x 0,64 = Mq. 7,23
PER L'ALTEZZA TOTALE DEL MURO PARI A 1,00 m

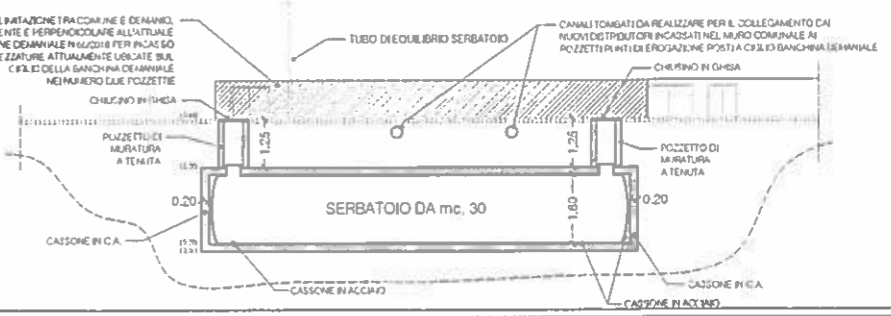


Planimetria generale
Modifiche e integrazioni Concessione Demaniale Marittima n.66/2018 e integrazione con suolo pubblico Demanio Comunale
Scala 1:100

Sezione A-A
Modifiche e integrazioni Concessione Demaniale Marittima n.66/2018 e integrazione con suolo pubblico Demanio Comunale
Scala 1:100



Sezione B-B
Modifiche e integrazioni Concessione Demaniale Marittima n.66/2018 e integrazione con suolo pubblico Demanio Comunale
Scala 1:100



ambrosino

DISTRIBUTORE CARBURANTI PER NATANTI
Comune di Ischia (Na) - Via lasolino s.c.



Tavola n.:
1.03

OGGETTO: Richiesta di modifica e integrazione Concessione Demaniale Marittima n.66/2018 e integrazione con suolo pubblico Demanio Comunale per ammodernamento tecnico-funzionale e miglioramento delle condizioni di sicurezza in adeguamento ai lavori di riqualificazione della banchina demaniale realizzati dal Comune di Ischia(NA) con atto della Giunta Regionale della Campania Direzione Generale Mobilità Unità Operativa Dirigenziale 4 n.0111/2019 e finanziati nell'ambito della Misura 1.43 del PO FEAMP 2014-2020.

ELABORATI:

MODIFICHE E INTEGRAZIONI CONCESSIONE DEMANIALE MARITTIMA N.66/2018
E INTEGRAZIONE CON SUOLO PUBBLICO DEMANIO COMUNALE
SCHEMA RIASSUNTIVO + TABELLE RIEPILOGATIVE

Scala 1:100

formato A3	prot. gen. / prot. int.	revisioni -	
esecutore NM	responsabile Geom. Nicola Monti	file .dwg	data 27 Novembre 2020

Il tecnico
Geom. Nicola Monti



Committente
Ambrosino s.r.l.



IL PRESENTE DISEGNO E' PROPRIETA' AZIENDALE, LA SOCIETA' TUTELERA' I PROPRI DIRITTI A TERMINI DI LEGGE

CONCESSIONE DEMANIALE MARITTIMA

SERBATOIO : (11,40 X 2,30) = Mq. 26,22

AREA DI SUOLO DEMANIALE MARITTIMO IN SOTTOSUOLO TRA SERBATOIO ED I N.2 POZZETTI CON CHIUSINO SU CIGLIO BANCHINA PER PERMETTERE LA REALIZZAZIONE DEI N.2 CANALI TOMBATI DA REALIZZARE PER IL COLLEGAMENTO DAI NUOVI DISTRIBUTORI INCASSATI NEL MURO COMUNALE AI POZZETTI PUNTI DI EROGAZIONE, IMPIANTO ELETTRICO, ELETTRONICO E DI MESSA A TERRA. TALE AEREA INCLUDE ANCHE UNA ZONA DI RISPETTO SU ENTRAMBE I LATI DI 0.50m.

DIMENSIONI AREA 5.78 X 5.40 =Mq. 31.21
Mq. 31.21 - Mq. 3.64 (SUPERFICIE DEI N.2 POZZETTI)
TOTALE SUPERFICIE: Mq. 27,57

FASCIA DI SUOLO DEMANIALE MARITTIMO IN SOTTOSUOLO TRA MURO COMUNALE E AREA IN SOTTOSUOLO GIA' IN CONCESSIONE (SERBATORIO) PER PERMETTERE IL COLLEGAMENTO TRA IL SERBATOIO E I NUOVI DISTRIBUTORI DA INCASSARE NEL MURO COMUNALE:

11.48 x 0.45=Mq. 5,16


POZZETTI CON CHIUSINO RIBALTABILE DA SOSTITUIRE E POSARE A RASO PAVIMENTAZIONE BANCHINA DEMANIALE AL FINE DI ALLOGGIARE MANICHETTE E PISTOLE DI EROGAZIONE.

SI PRECISA CHE I POZZETTI RISPETTERANNO LE ATTUALI DIMENSIONI GIA' IN CONCESSIONE.

(1,35 X 1,35) X 2= Mq. 3,64

TOTALE Mq. 62,59

TABELLE RIEPILOGATIVE

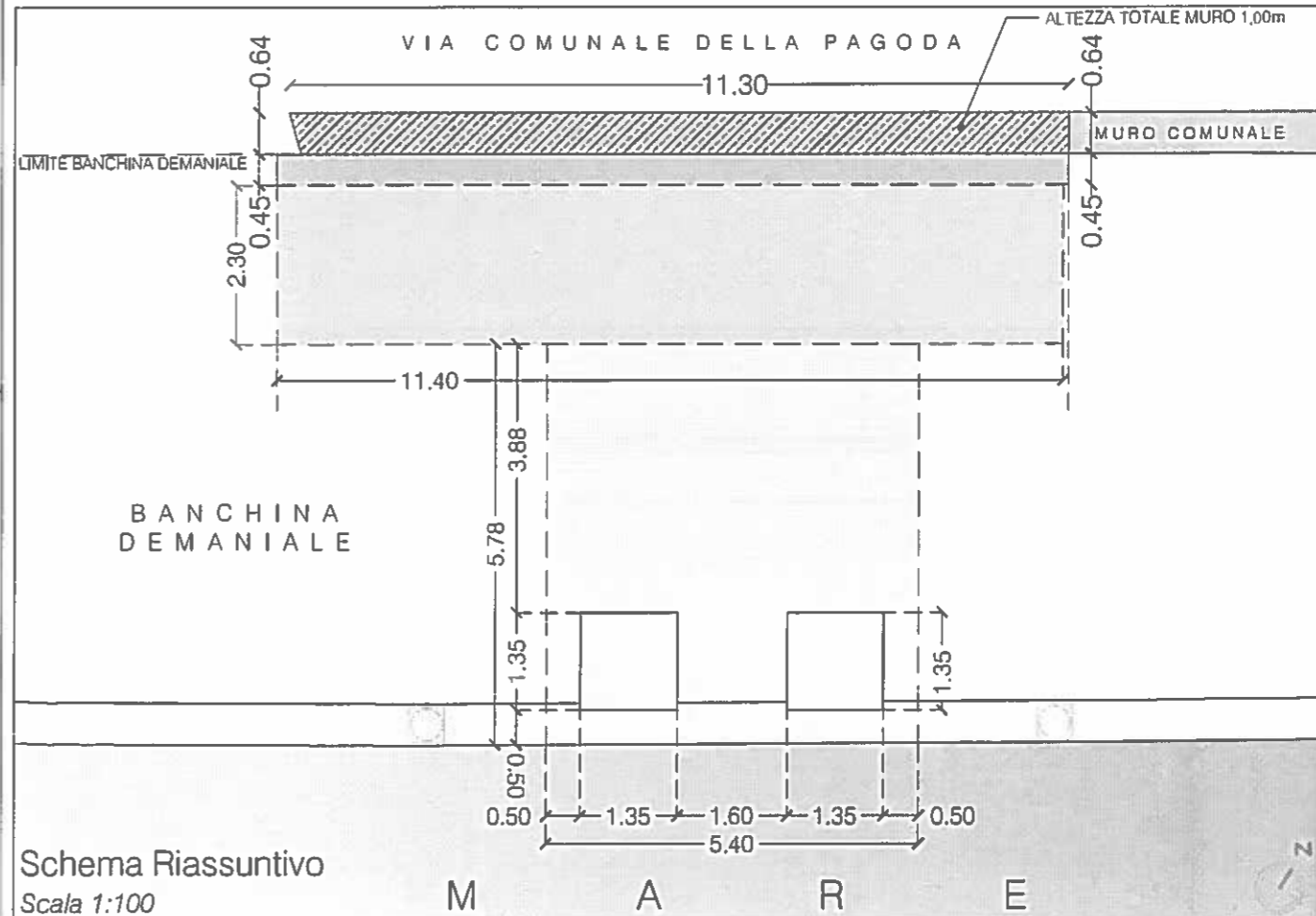


SUOLO PUBBLICO DEMANIO COMUNALE

SUPERFICIE DELL'ATTUALE MURO DI DELIMITAZIONE TRA COMUNE E DEMANIO, COINCIDENTE E PERPENDICOLARE ALL'ATTUALE CONCESSIONE DEMANIALE N.66/2018 PER INCASSO DELLE ATTREZZATURE ATTUALMENTE UBICATE SUL CIGLIO DELLA BANCHINA DEMANIALE NEI NUMERO DUE POZZETTI :

TOTALE SUPERFICIE IN PIANTA: =
Lungh. 11,30 x 0,64=Mq. 7,23
PER L'ALTEZZA TOTALE DEL MURO PARI A 1,00 m

Geom. Nicola Monti - Via Pannella n. 102 - Lacco Ameno (NA) - Mobile 328966562
Posta elettronica: nicola@monti.it - Posta elettronica certificata: nicola.monti@arubapuc.it



Schema Riassuntivo
Scala 1:100



CITTÀ DI ISCHIA

Provincia di Napoli

Via Iasolino, 1 - Tel. 081/3333111
protocollo@pec.comuneischia.it

PARERE DI REGOLARITA' TECNICA

Si esprime parere favorevole di regolarità tecnica espresso ai sensi dell'art. 49 del T.U. - D.Lgs. 18 Agosto 2000 n. 267, in quanto la proposta che precede è conforme alle norme legislative e tecniche che regolamentano la materia.

30/12/2020

Il Responsabile
Fermo Francesco / ArubaPEC S.p.A.
(parere sottoscritto digitalmente)



CITTÀ DI ISCHIA

Provincia di Napoli

Via Iasolino, 1 - Tel. 081/3333111
protocollo@pec.comuneischia.it

SERVIZIO 5

PROPOSTA DI GIUNTA N. 64 DEL 30/12/2020

**IMPIANTO CARBURANTE SITO SULLA BANCHINA DI PONENTE DEL PORTO DI ISCHIA.
AUTORIZZAZIONE LAVORI DI ADEGUAMENTO E AMMODERNAMENTO
OGGETTO: TECNICO-FUNZIONALE DELL'IMPIANTO CARBURANTE E CONCESSIONE DI
PARTE DEL MURO CHE DELIMITA IL DEMANIO COMUNALE DA QUELLO
REGIONALE CON RELATIVO SUOLO PUBBLICO.**

PARERE DI REGOLARITÀ CONTABILE E COPERTURA FINANZIARIA

Si esprime parere favorevole in riguardo alla regolarità contabile di cui sopra, parere espresso ai sensi dell'art. 49, del T.U. - D.Lgs. 18 Agosto 2000 n. 267.

30/12/2020

Il Responsabile del Servizio
Bernasconi Antonio / ArubaPEC S.p.A.
(parere sottoscritto digitalmente)

COMUNE DI ISCHIA
PROVINCIA DI NAPOLI

COPIA DELIBERAZIONE DI GIUNTA COMUNALE N. 90 DEL 30/12/2020

Letto, confermato e sottoscritto

Il Sindaco
f.to Dott. Vincenzo Ferrandino

Il Segretario Generale
f.to Dott. Francesco Ciampi

PUBBLICAZIONE

Il Segretario Generale visti gli atti d'ufficio

ATTESTA

- che in data odierna la presente deliberazione è stata registrata nel registro delle pubblicazioni per essere affissa all'Albo Pretorio comunale, ai sensi dell'art. 124, comma 1, del D. Lgs. n. 267/2000;
- è stata comunicata, con lettera prot. n. 2101 in data 19 GEN 2021 ai signori capigruppo consiliari, come prescritto dall'art. 125, comma 1, del D.Lgs. n. 267/2000.

Il Segretario Generale
f.to Dott. Francesco Ciampi

ESECUTIVITA'

Il Segretario Generale visti gli atti d'ufficio

ATTESTA

- che la presente deliberazione è divenuta esecutiva in data 30 DIC. 2020 perché dichiarata immediatamente eseguibile (art. 134, comma 4, D.Lgs. 267/2000);
- che la presente deliberazione, decorsi dieci giorni dalla data di pubblicazione, non essendo pervenuti ricorsi (art. 134, comma 3, D.Lgs. 267/2000), è divenuta esecutiva in data _____.

Ischia, 19 GEN 2021

Il Segretario Generale
f.to Dott. Francesco Ciampi

Copia conforme all'originale per uso amministrativo

Ischia, 19 GEN 2021



Il Segretario Generale
Dott. Francesco Ciampi

